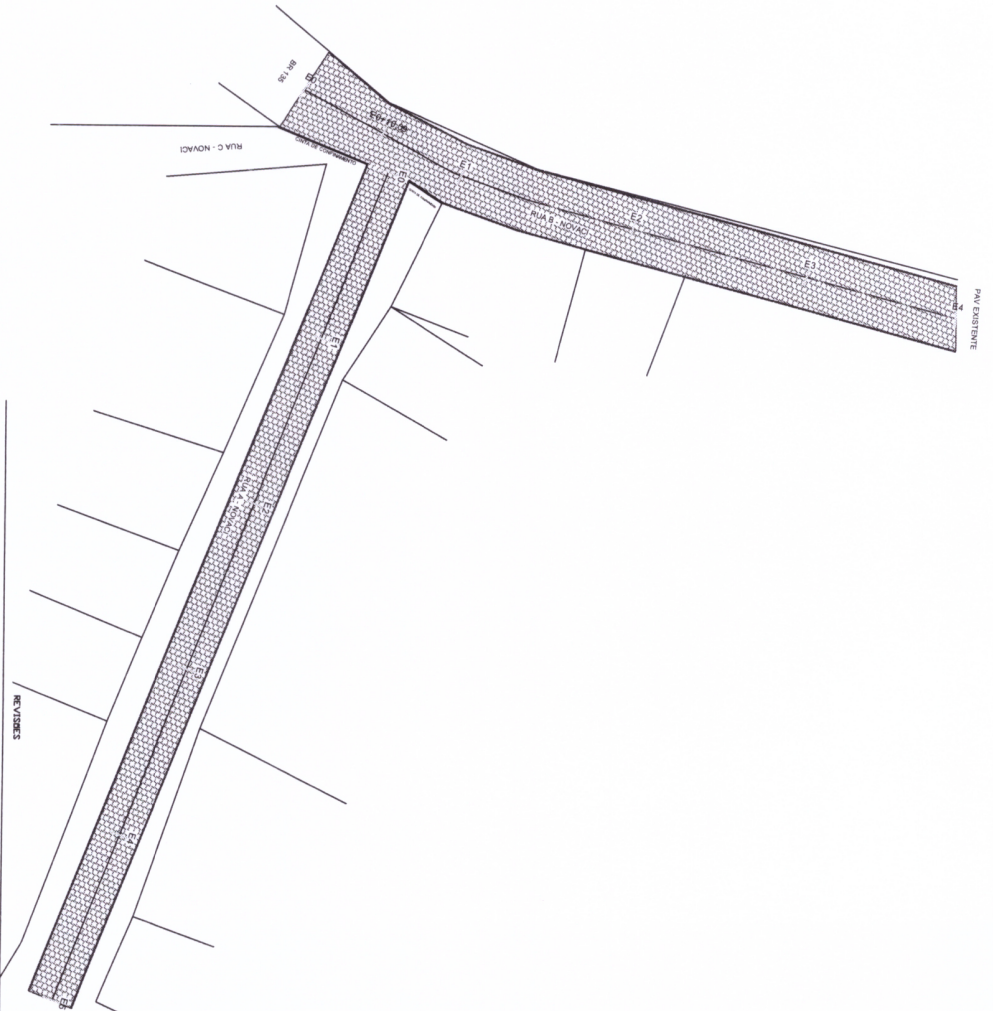
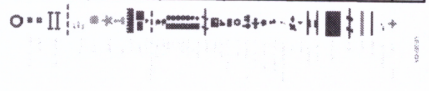


PAVIMENTAÇÃO EM PARALELEPÍPEDO NOVACI

14°16'29,05"S 44°31'1,89"W	14°16'28,62"S 44°31'3,98"W
RUA A - RUA BERNAL, CORO DA NOVA	RUA B - RUA MARIA DE JESUS NOVA



	LEGENDA
	RUA A - PAVIMENTAÇÃO EM PARALELEPÍPEDO
	SINCRONIZAÇÃO DE FAIXAS VIA VEICULAR
	PASSARILHO E BARRILHO PRO A INCLINAÇÃO DA CALÇADA
	SINCRONIZAÇÃO DE FAIXAS VIA VEICULAR
	VELOCIDADE MÁXIMA PERMITIDA
	VELOCIDADE MÁXIMA PERMITIDA



REV. Nº POR DATA DESCRIÇÃO

Escala: S/ESCALA Formato: A1

PROJETO

PAVIMENTAÇÃO EM PARALELEPÍPEDO

BURELHO, RUAS DO BOM COCOS BA EREDOES

PRANCHA TIPO

RUAS DE NOVACI

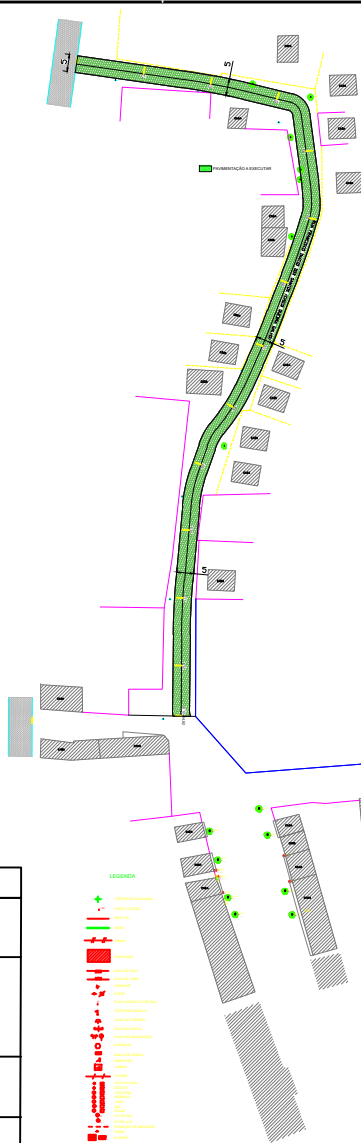
DATA: 03/07/2020

ELABORADO: RODRIGO DE OLIVEIRA BANDEIRA/015980273

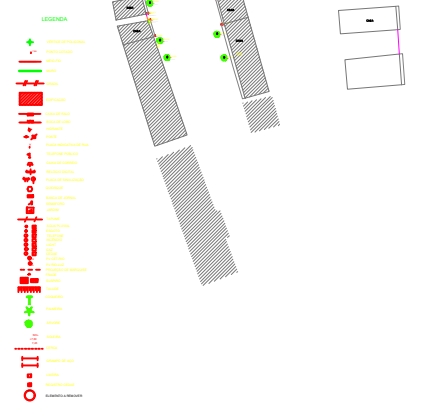
03/

PAVIMENTAÇÃO EM PARALELEPÍPEDO SÃO JOÃO DO PORTO ALEGRE

14°15'30.53"S
44°31'30.99"O



LEGENDA	
	- RUA A PAVIMENTAR EM PARALELEPÍPEDO
	- SINALIZAÇÃO DE RAMPA (ver detalhes)
	- PASSEIO E MEIO FIO A EXECUTAR EM CONCRETO
	- ÁREA DE CONTRIBUIÇÃO DAS BACIAS
	- PLACAS DE REGULAMENTAÇÃO E IDENTIFICAÇÃO DAS RUAS E PEDESTAIS
	- SENTIDO DO FLUXO DOS VEÍCULOS
** PARA AS MUDANÇAS DE SEÇÕES ENTRE AS ESTACAS SÃO ADOTADAS UMA MÉDIA DA LARGURA NOS PONTOS	



REVISÕES			
REV. Nº	POR	DATA	DESCRIÇÃO

Escala: S/ESCALA Formato: A1

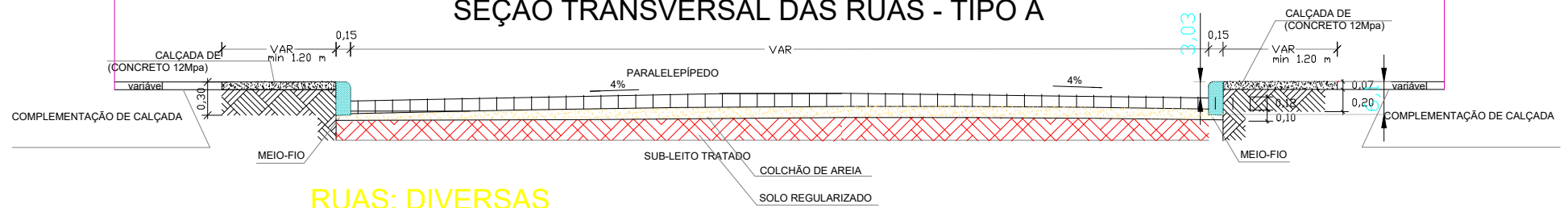
PROJETO
PAVIMENTAÇÃO EM PARALELEPÍPEDO
ENDEREÇO: RUAS DO MUN. COCOS- BA E REGIÕES

PRANCHA TIPO
TRECHO DA RUA FRANCISCO INÁCIO DOS SANTOS

DATA: JULHO/2020 ENGº/ART: RODRIGO DE OLIVEIRA BANDEIRA/1015090273

04/04
PRANCHA Nº

SEÇÃO TRANSVERSAL DAS RUAS - TIPO A



REVISÕES

REV. Nº	PR	DATA	DESCRIÇÃO

Escala: SEM ESCALA
Formato: A4

PROJETO

DETALHES DAS RUAS A PAVIMENTAR
ENDEREÇO: RUAS DE COCOS-BA

PRANCHA TIPO

SEÇÃO TRANSVERSAL
DAS RUAS A PAVIMENTAR

DATA: MARÇO/2018
ENGI^ºART: RODRIGO DE OLIVEIRA BANDEIRA/1015090273D-GO

01/01

PRANCHA Nº