

TÍTULO:
ADEQUAÇÃO DE ESTRADAS VICINAIS DO MUNICÍPIO DE COCOS BA

CONTEÚDO:
PERFIL LONGITUDINAL - TRECHO 01: ESTACA 0 A 50

CLIENTE:
PREFEITURA MUNICIPAL DE COCOS BA

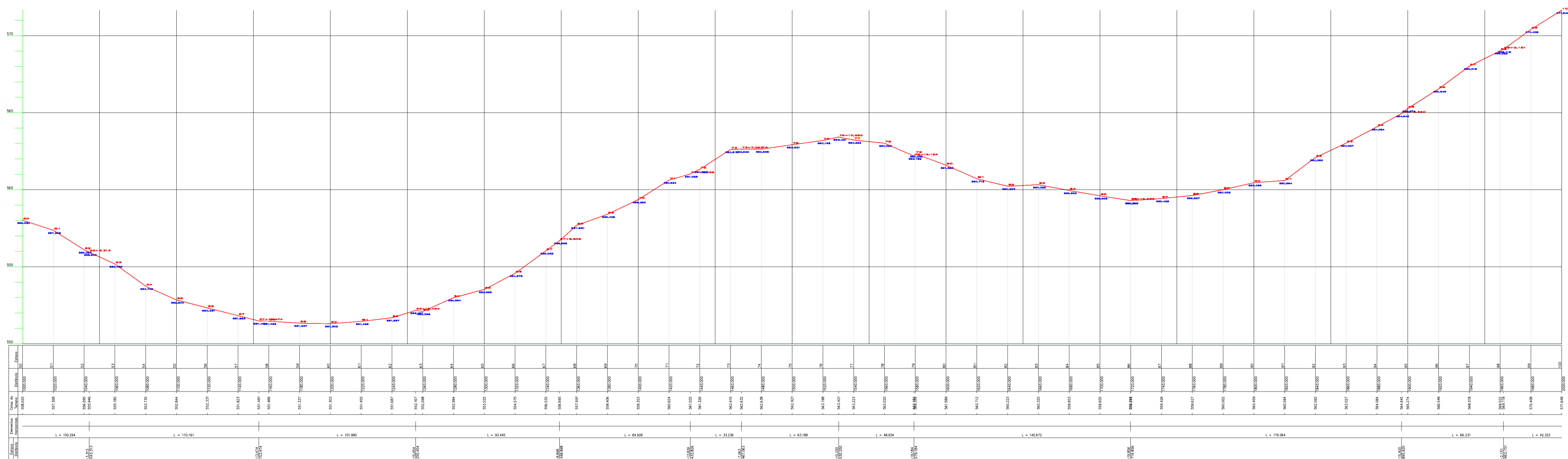
LOCAL:
COCOS BA

ART : BA20210611978

DATA: 08/09/2021 **ESCALA:** 1:1500 **FOLHA:** 01/19

APROVADO PELA PREFEITURA

Rodrigo de Oliveira Bandeira
 RODRIGO DE OLIVEIRA BANDEIRA
 ENGENHEIRO CIVIL
 CREA/GO 1015090273/D



**APROVADO PELA
PREFEITURA**

Rodrigo de Oliveira Bandeira
RODRIGO DE OLIVEIRA BANDEIRA
ENGENHEIRO CIVIL
CREA/GO 1015090273/D

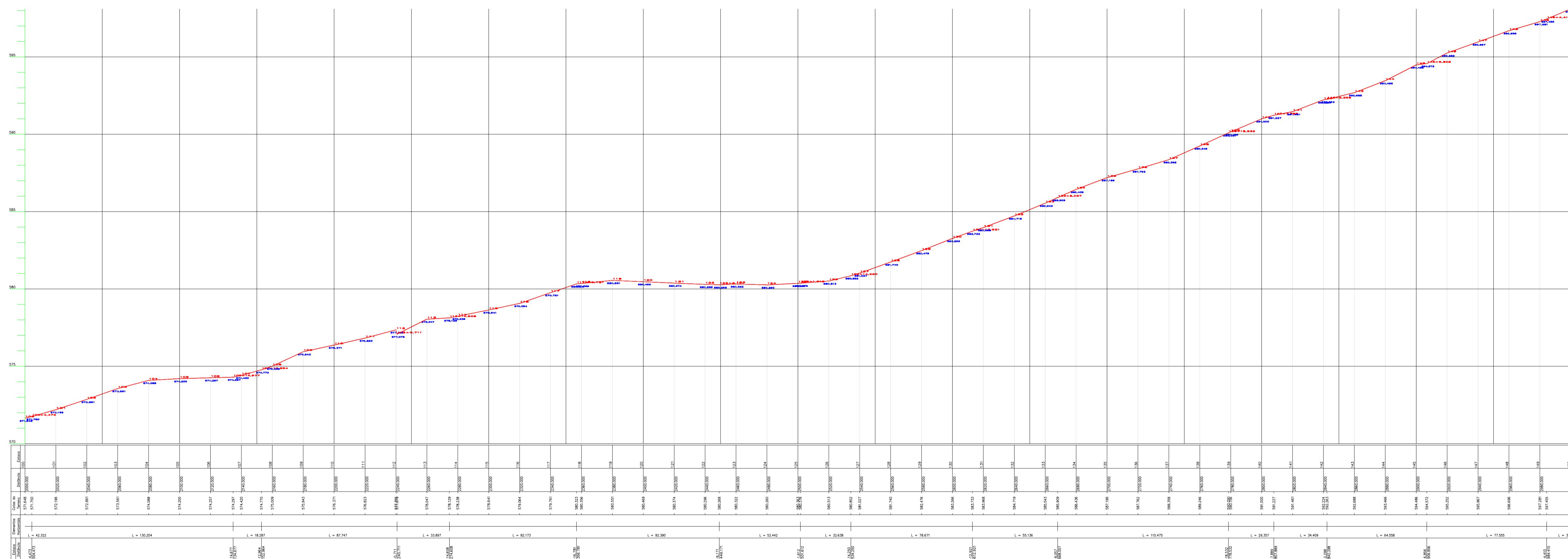
TÍTULO:
**ADEQUAÇÃO DE ESTRADAS VICINAIS DO
MUNICÍPIO DE COCOS BA**

CONTEÚDO:
**PERFIL LONGITUDINAL - TRECHO 01: ESTACA
50 A 100**

CLIENTE:
PREFEITURA MUNICIPAL DE COCOS BA

LOCAL:
COCOS BA **ART : BA20210611978**

DATA: **08/09/2021** ESCALA: **1:1500** FOLHA: **02/19**



**APROVADO PELA
PREFEITURA**

Rodrigo de Oliveira Bandeira
 RODRIGO DE OLIVEIRA BANDEIRA
 ENGENHEIRO CIVIL
 CREA/GO 1015090273/D

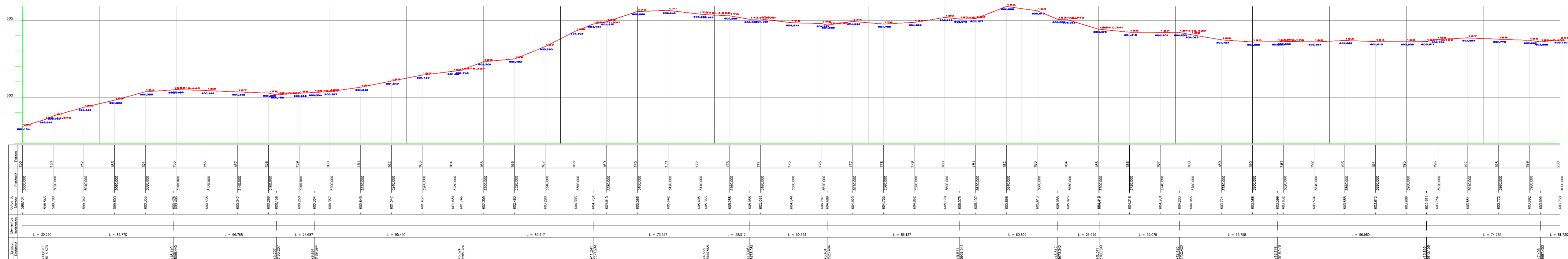
TÍTULO:
**ADEQUAÇÃO DE ESTRADAS VICINAIS DO
 MUNICÍPIO DE COCOS BA**

CONTEÚDO:
**PERFIL LONGITUDINAL - TRECHO 01: ESTACA
 100 A 150**

CLIENTE:
PREFEITURA MUNICIPAL DE COCOS BA

LOCAL:
COCOS BA **ART : BA20210611978**

DATA: **08/09/2021** ESCALA: **1:1500** FOLHA: **03/19**



**APROVADO PELA
PREFEITURA**

Rodrigo de Oliveira Bandeira
 RODRIGO DE OLIVEIRA BANDEIRA
 ENGENHEIRO CIVIL
 CREA/GO 1015090273/D

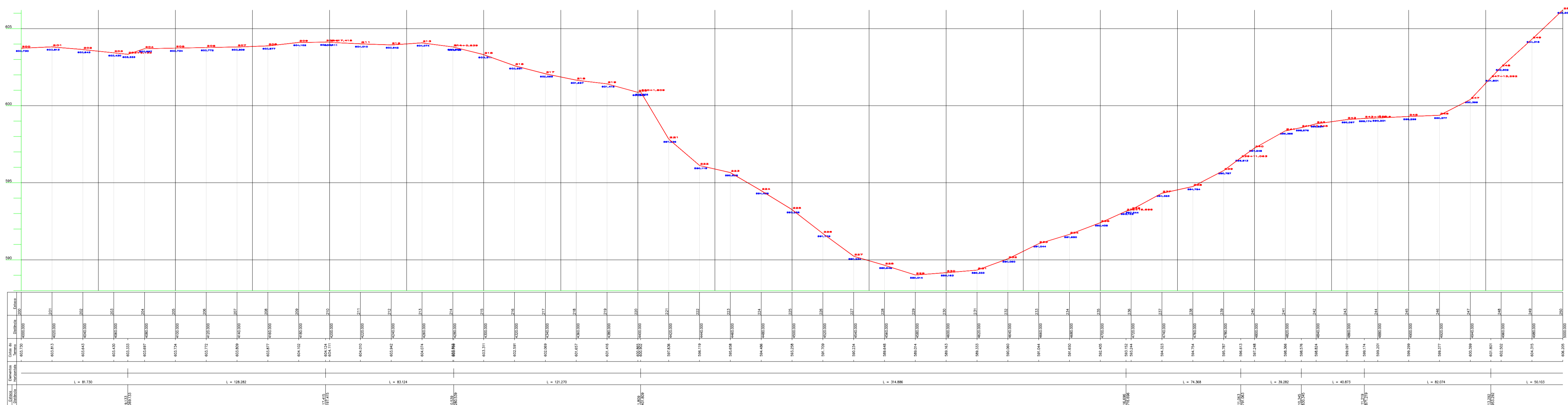
TÍTULO:
**ADEQUAÇÃO DE ESTRADAS VICINAIS DO
 MUNICÍPIO DE COCOS BA**

CONTEÚDO:
**PERFIL LONGITUDINAL - TRECHO 01: ESTACA
 150 A 200**


CLIENTE:
PREFEITURA MUNICIPAL DE COCOS BA

LOCAL:
COCOS BA **ART : BA20210611978**

DATA: **08/09/2021** ESCALA: **1:1500** FOLHA: **04/19**



**APROVADO PELA
PREFEITURA**


 RODRIGO DE OLIVEIRA BANDEIRA
 ENGENHEIRO CIVIL
 CREA/GO 1015090273/D

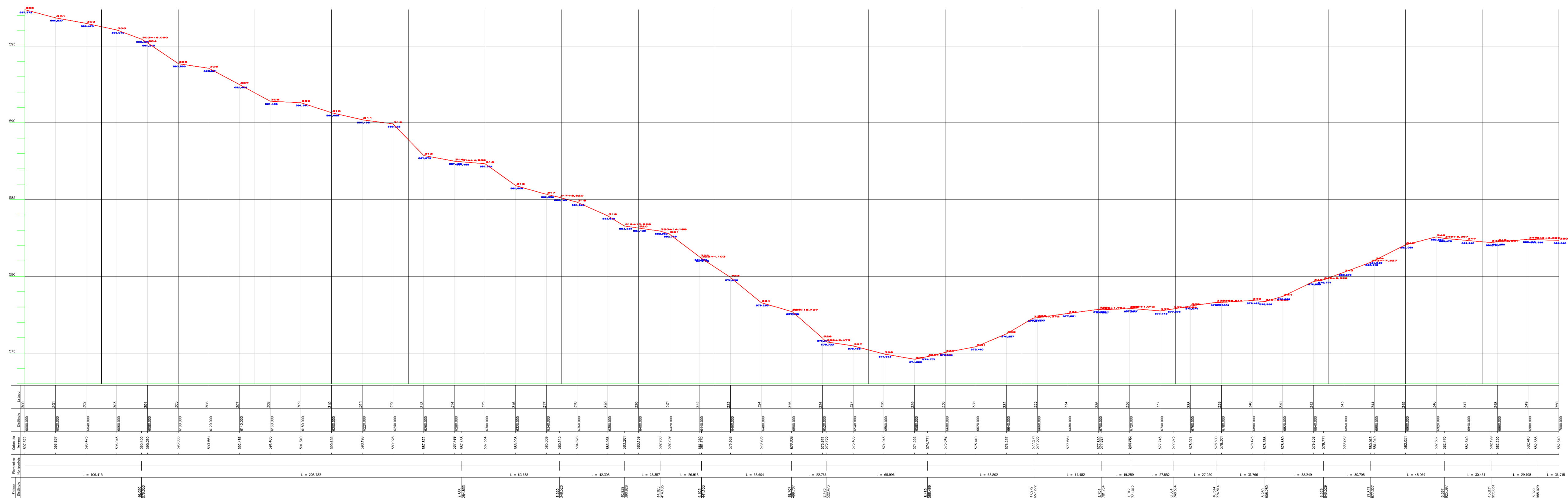
TÍTULO:
ADEQUAÇÃO DE ESTRADAS VICINAIS DO
MUNICÍPIO DE COCOS BA

CONTEÚDO:
PERFIL LONGITUDINAL - TRECHO 01: ESTACA
200 A 250


CLIENTE:
PREFEITURA MUNICIPAL DE COCOS BA

LOCAL:
COCOS BA ART : BA20210611978

DATA: 08/09/2021 **ESCALA:** 1:1500 **FOLHA:** 05/19



**APROVADO PELA
PREFEITURA**


 RODRIGO DE OLIVEIRA BANDEIRA
 ENGENHEIRO CIVIL
 CREA/GO 1015090273/D

TÍTULO:
ADEQUAÇÃO DE ESTRADAS VICINAIS DO
MUNICÍPIO DE COCOS BA

CONTEÚDO:
PERFIL LONGITUDINAL - TRECHO 01: ESTACA
300 A 350

CLIENTE:
PREFEITURA MUNICIPAL DE COCOS BA

LOCAL:
COCOS BA


ART : BA20210611978

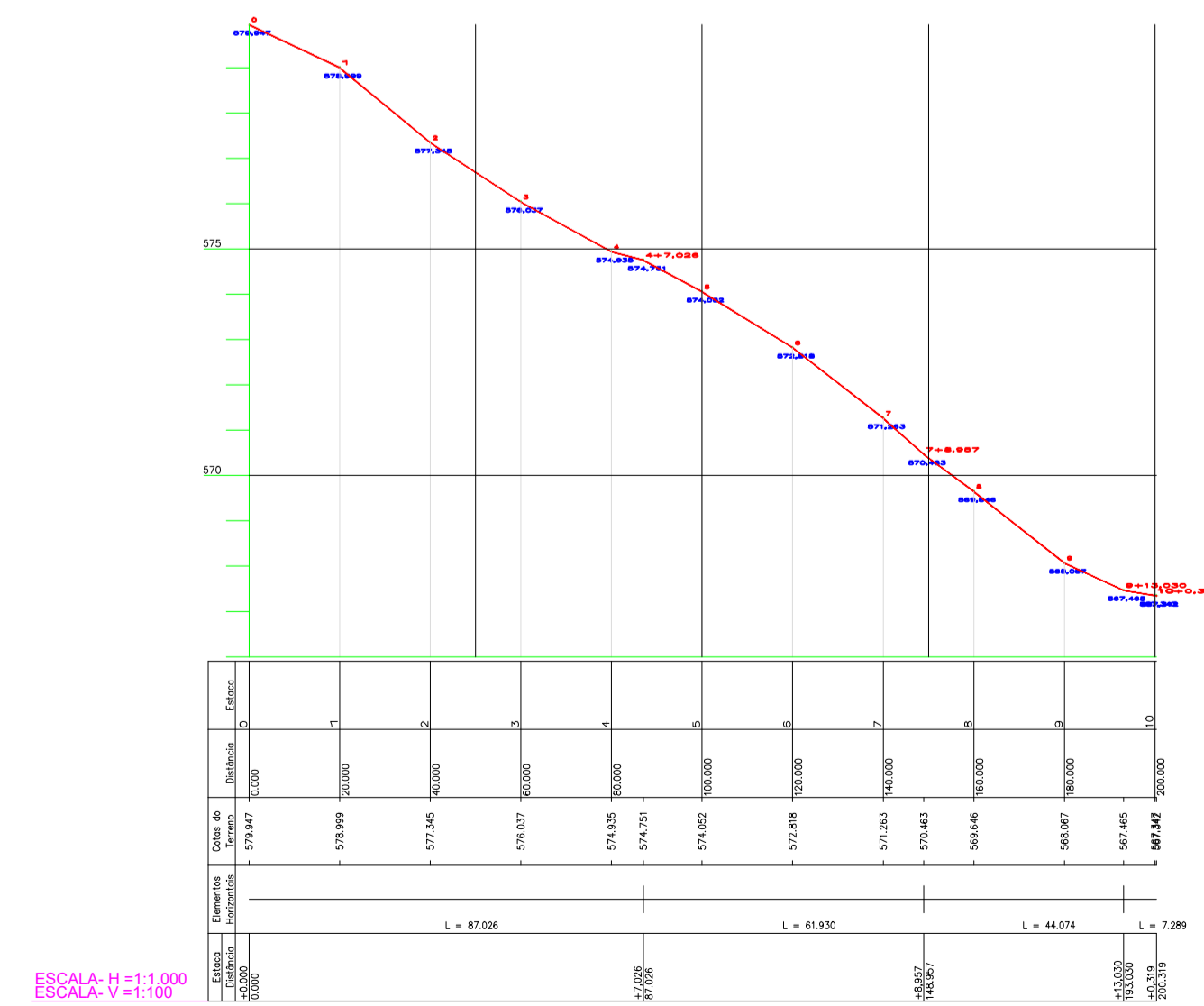
DATA: 08/09/2021

ESCALA: 1:1500

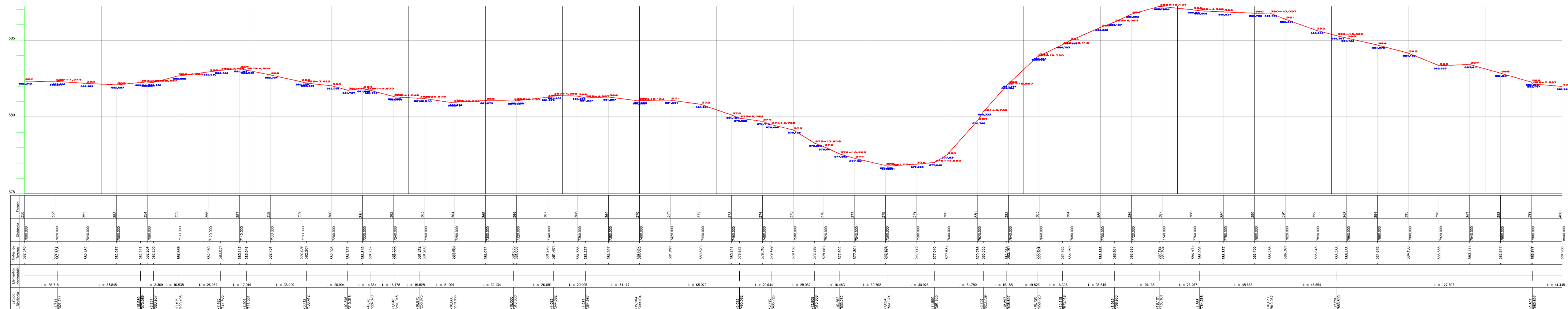
FOLHA: 07/19

**APROVADO PELA
PREFEITURA**


RODRIGO DE OLIVEIRA BANDEIRA
ENGENHEIRO CIVIL
CREA/GO 1015090273/D



ESCALA: H = 1:1000
ESCALA: V = 1:100



TÍTULO:
**ADEQUAÇÃO DE ESTRADAS VICINAIS DO
MUNICÍPIO DE COCOS BA**

CONTEÚDO:
**PERFIL LONGITUDINAL - TRECHO 01: ESTACA
350 A 400 E TRECHO 04: ESTACA 0 A 10+0,319**

CLIENTE:
PREFEITURA MUNICIPAL DE COCOS BA

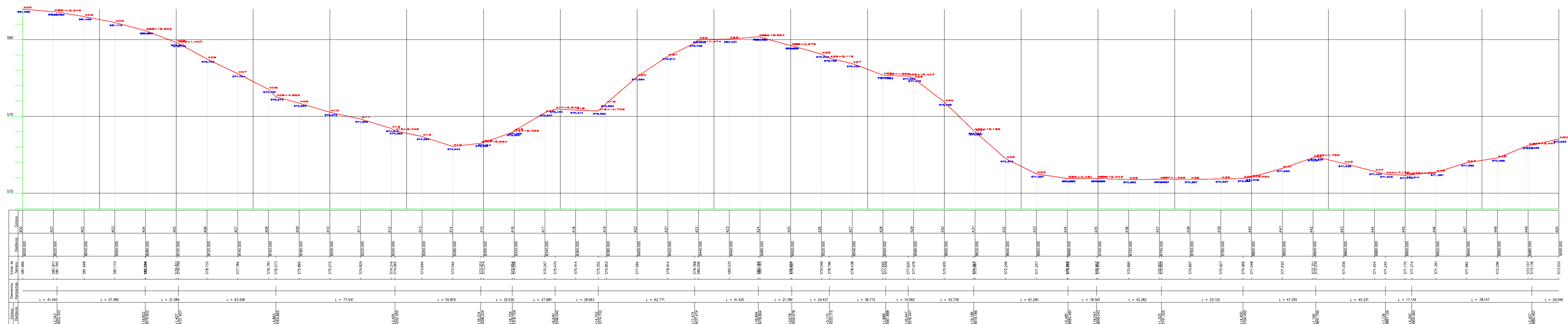
LOCAL:
COCOS BA

ART : BA20210611978

DATA:
08/09/2021

ESCALA:
1:1500

FOLHA:
08/19



**APROVADO PELA
PREFEITURA**

Rodrigo de Oliveira Bandeira
 RODRIGO DE OLIVEIRA BANDEIRA
 ENGENHEIRO CIVIL
 CREA/GO 1015090273/D

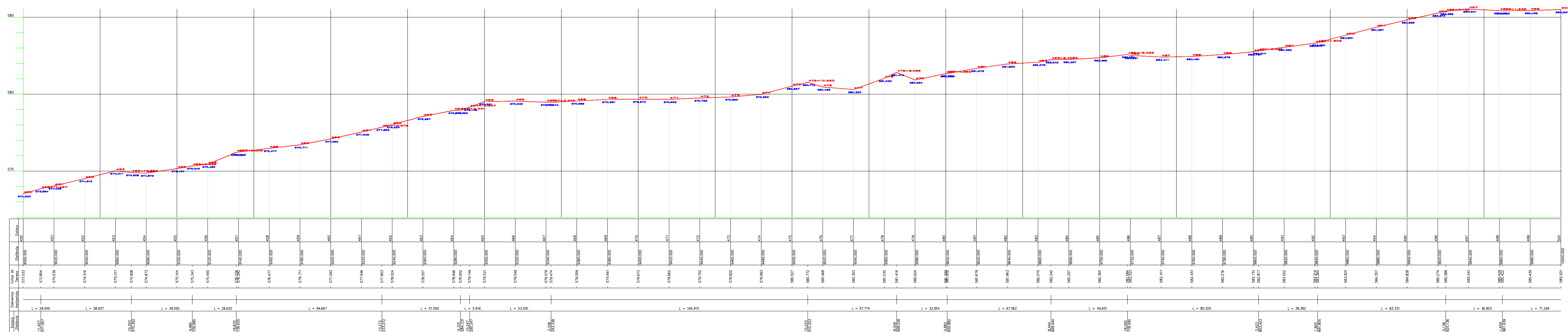
TÍTULO:
**ADEQUAÇÃO DE ESTRADAS VICINAIS DO
 MUNICÍPIO DE COCOS BA**

CONTEÚDO:
**PERFIL LONGITUDINAL - TRECHO 01: ESTACA
 400 A 450**


CLIENTE:
PREFEITURA MUNICIPAL DE COCOS BA

LOCAL:
COCOS BA **ART : BA20210611978**

DATA: **08/09/2021** ESCALA: **1:1500** FOLHA: **09/19**



**APROVADO PELA
PREFEITURA**


 RODRIGO DE OLIVEIRA BANDEIRA
 ENGENHEIRO CIVIL
 CREA/GO 1015090273/D

TÍTULO:
ADEQUAÇÃO DE ESTRADAS VICINAIS DO
MUNICÍPIO DE COCOS BA

CONTEÚDO:
PERFIL LONGITUDINAL - TRECHO 01: ESTACA
450 A 500

CLIENTE:
PREFEITURA MUNICIPAL DE COCOS BA

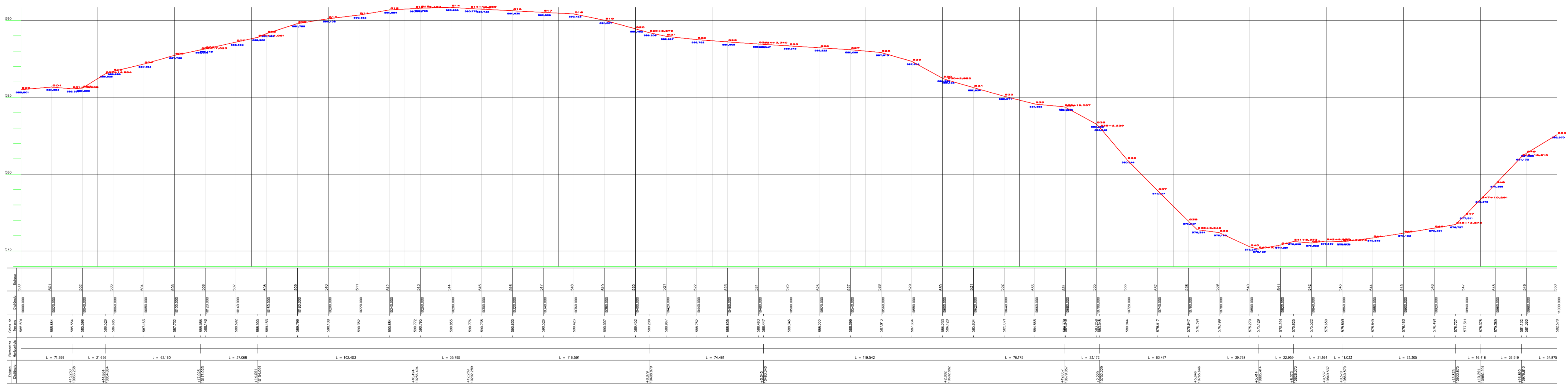
LOCAL:
COCOS BA

ART : BA20210611978

DATA: 08/09/2021

ESCALA: 1:1500

FOLHA: 10/19



**APROVADO PELA
PREFEITURA**

Rodrigo de Oliveira Bandeira
 RODRIGO DE OLIVEIRA BANDEIRA
 ENGENHEIRO CIVIL
 CREA/GO 1015090273/D

TÍTULO:
 ADEQUAÇÃO DE ESTRADAS VICINAIS DO
 MUNICÍPIO DE COCOS BA

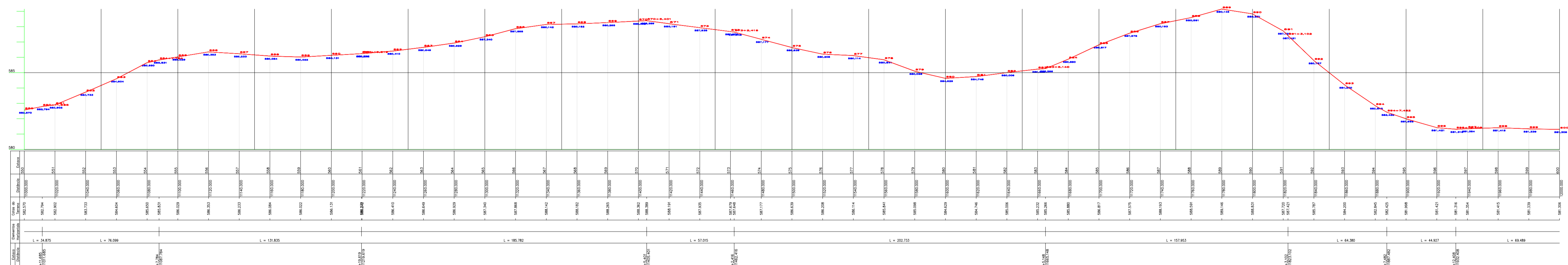
CONTEÚDO:
 PERFIL LONGITUDINAL - TRECHO 01: ESTACA
 500 A 550

CLIENTE:
 PREFEITURA MUNICIPAL DE COCOS BA


LOCAL:
 COCOS BA ART : BA20210611978

DATA: 08/09/2021 **ESCALA:** 1:1500

FOLHA: 11/19



**APROVADO PELA
PREFEITURA**



RODRIGO DE OLIVEIRA BANDEIRA
ENGENHEIRO CIVIL
CREA/GO 1015090273/D

TÍTULO:
ADEQUAÇÃO DE ESTRADAS VICINAIS DO
MUNICÍPIO DE COCOS BA

CONTEÚDO:
PERFIL LONGITUDINAL - TRECHO 01: ESTACA
550 A 600

CLIENTE:
PREFEITURA MUNICIPAL DE COCOS BA

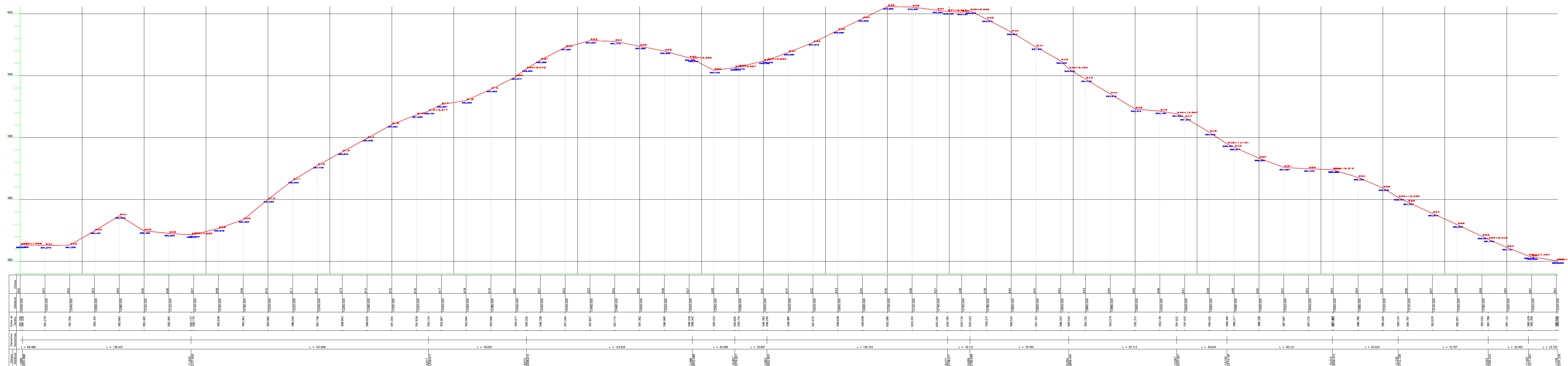
LOCAL:
COCOS BA

ART : BA20210611978

DATA: 08/09/2021

ESCALA: 1:1500

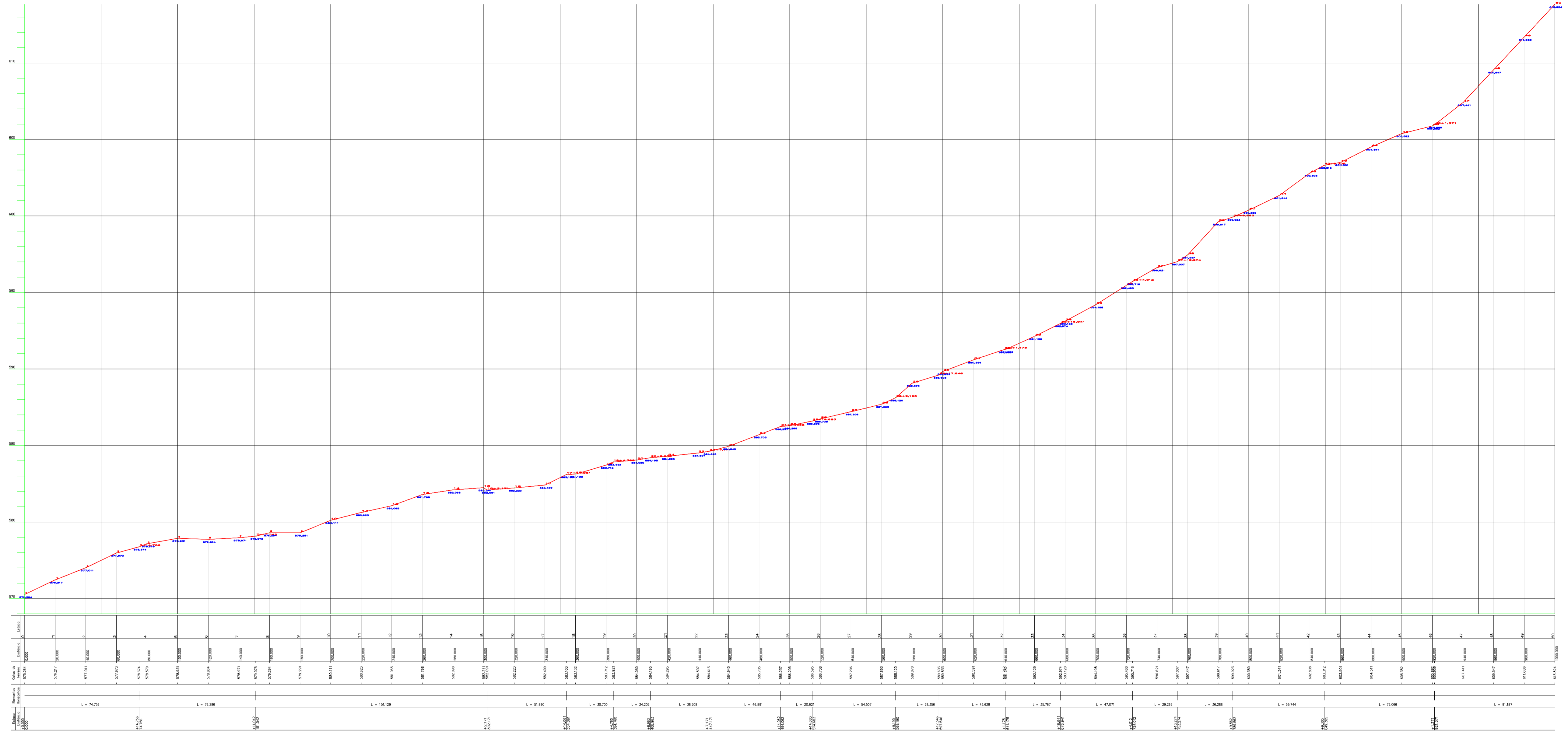
FOLHA: 12/19



**APROVADO PELA
PREFEITURA**

Rodrigo de Oliveira Bandeira
 RODRIGO DE OLIVEIRA BANDEIRA
 ENGENHEIRO CIVIL
 CREA/GO 1015090273/D

TÍTULO: ADEQUAÇÃO DE ESTRADAS VICINAIS DO MUNICÍPIO DE COCOS BA		
CONTEÚDO: PERFIL LONGITUDINAL - TRECHO 01: ESTACA 600 A 662		
CLIENTE: PREFEITURA MUNICIPAL DE COCOS BA		
LOCAL: COCOS BA		ART : BA20210611978
DATA: 08/09/2021	ESCALA: 1:1600	FOLHA: 13/19



**APROVADO PELA
PREFEITURA**

Rodrigo de Oliveira Bandeira
RODRIGO DE OLIVEIRA BANDEIRA
ENGENHEIRO CIVIL
CREA/GO 1015090273/D

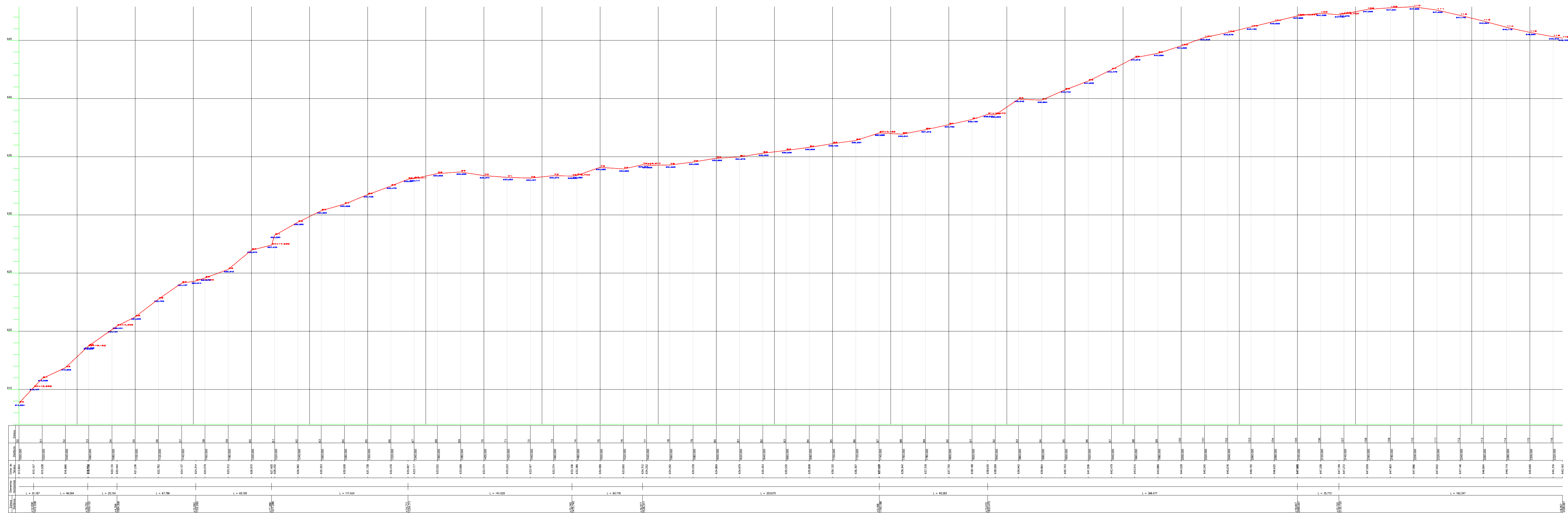
TÍTULO:
**ADEQUAÇÃO DE ESTRADAS VICINAIS DO
MUNICÍPIO DE COCOS BA**

CONTEÚDO:
**PERFIL LONGITUDINAL - TRECHO 02: ESTACA 0
A 50**

CLIENTE:
PREFEITURA MUNICIPAL DE COCOS BA

LOCAL:
COCOS BA **ART : BA20210611978**

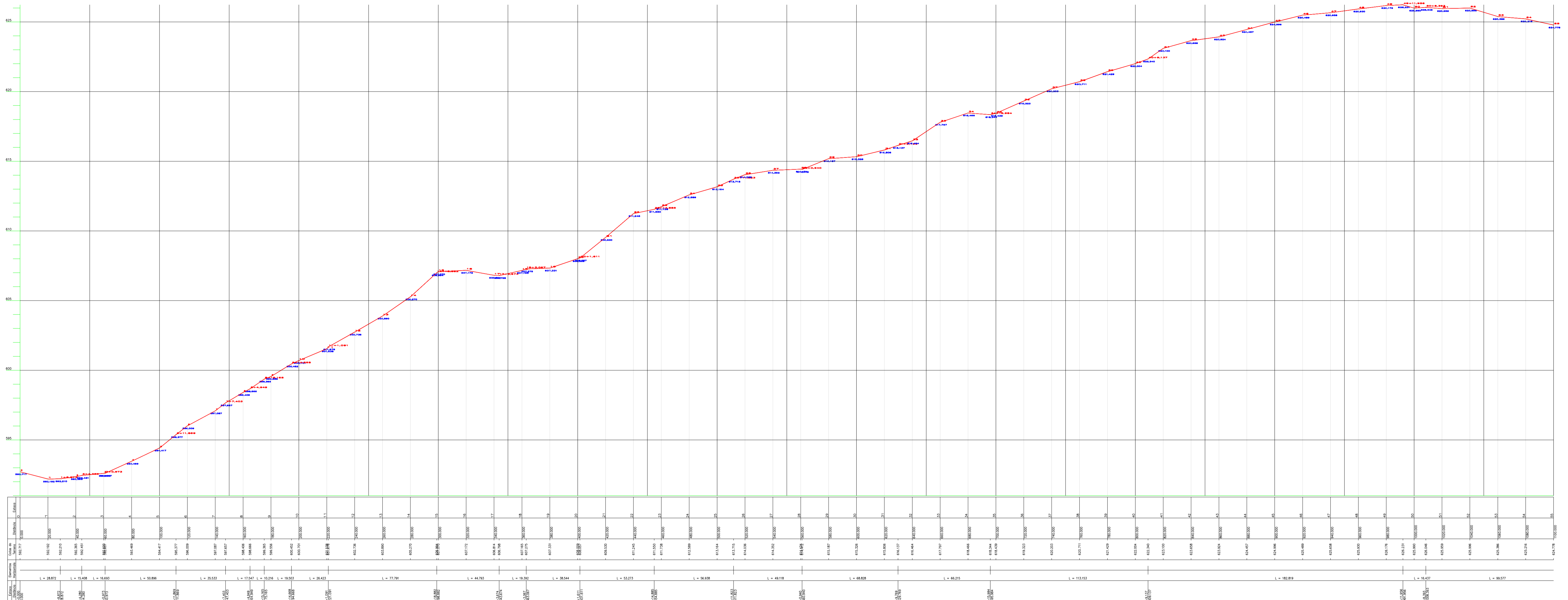
DATA: **08/09/2021** ESCALA: **1:1500** FOLHA: **14/19**



**APROVADO PELA
PREFEITURA**

Rodrigo de Oliveira Bandeira
 RODRIGO DE OLIVEIRA BANDEIRA
 ENGENHEIRO CIVIL
 CREA/GO 1015090273/D

TÍTULO: ADEQUAÇÃO DE ESTRADAS VICINAIS DO MUNICÍPIO DE COCOS BA		
CONTEÚDO: PERFIL LONGITUDINAL - TRECHO 02: ESTACA 50 A 116+8,067		
CLIENTE: PREFEITURA MUNICIPAL DE COCOS BA		
LOCAL: COCOS BA		ART : BA20210611978
DATA: 08/09/2021	ESCALA: 1:1700	FOLHA: 15/19



**APROVADO PELA
PREFEITURA**

Rodrigo de Oliveira Bandeira
RODRIGO DE OLIVEIRA BANDEIRA
ENGENHEIRO CIVIL
CREA/GO 1015090273/D

TÍTULO:
ADEQUAÇÃO DE ESTRADAS VICINAIS DO
MUNICÍPIO DE COCOS BA

CONTEÚDO:
PERFIL LONGITUDINAL - TRECHO 03: ESTACA 0
A 55

CLIENTE:
PREFEITURA MUNICIPAL DE COCOS BA

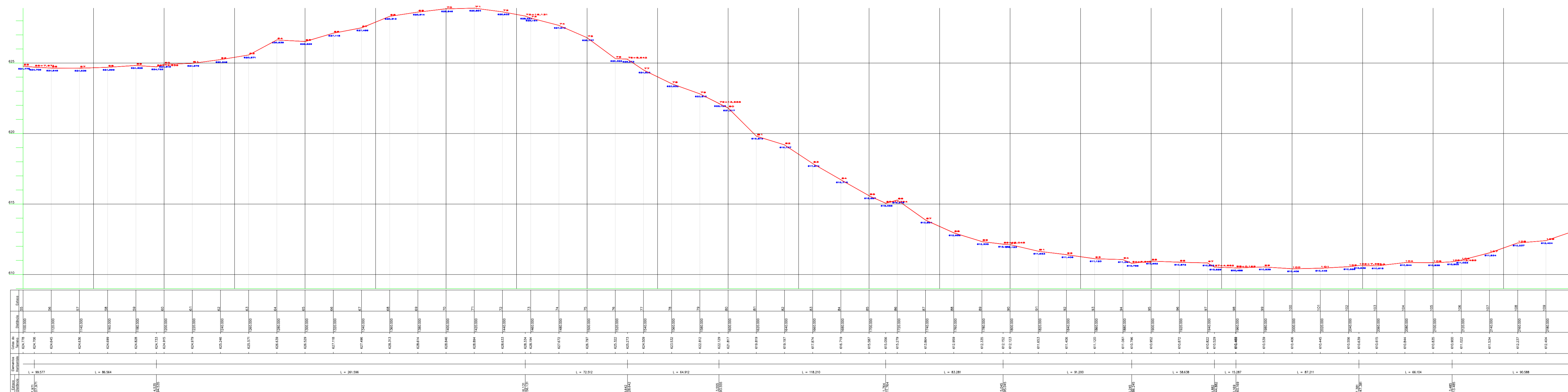
LOCAL:
COCOS BA

ART : BA20210611978

DATA: 08/09/2021

ESCALA: 1:1500

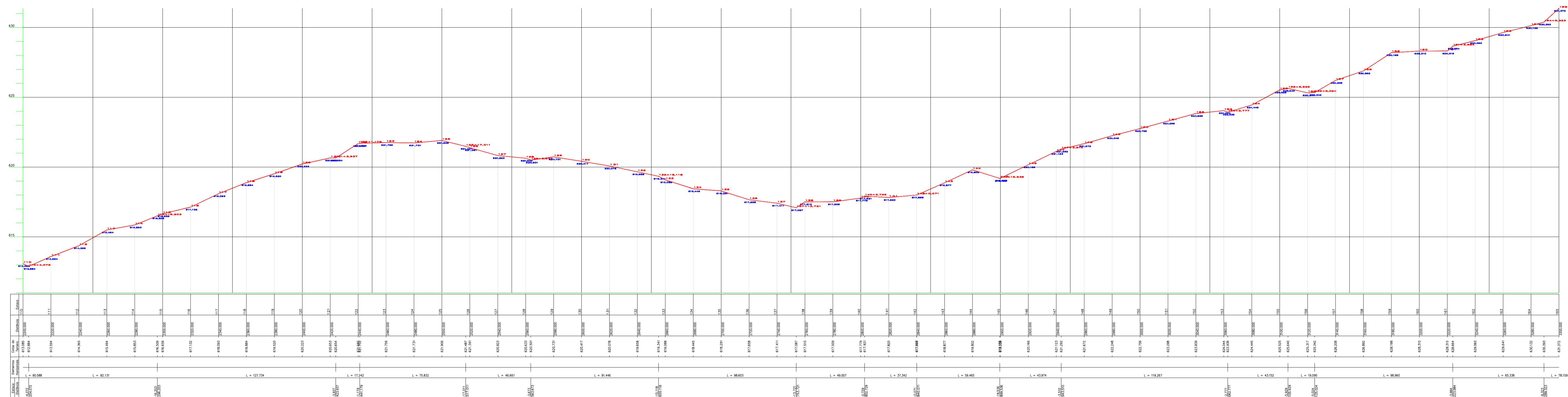
FOLHA: 16/19



**APROVADO PELA
PREFEITURA**

Rodrigo de Oliveira Bandeira
RODRIGO DE OLIVEIRA BANDEIRA
ENGENHEIRO CIVIL
CREA/GO 1015090273/D

TÍTULO: ADEQUAÇÃO DE ESTRADAS VICINAIS DO MUNICÍPIO DE COCOS BA		
CONTEÚDO: PERFIL LONGITUDINAL - TRECHO 03: ESTACA 55 A 110		
CLIENTE: PREFEITURA MUNICIPAL DE COCOS BA		
LOCAL: COCOS BA		ART : BA20210611978
DATA: 08/09/2021	ESCALA: 1:1500	FOLHA: 17/19



**APROVADO PELA
PREFEITURA**

Rodrigo de Oliveira Bandeira
 RODRIGO DE OLIVEIRA BANDEIRA
 ENGENHEIRO CIVIL
 CREA/GO 1015090273/D

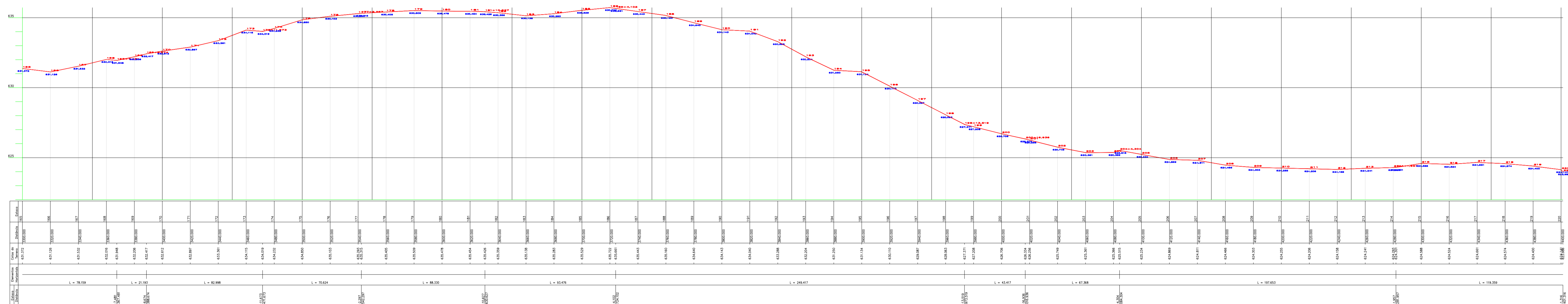
TÍTULO:
 ADEQUAÇÃO DE ESTRADAS VICINAIS DO
 MUNICÍPIO DE COCOS BA

CONTEÚDO:
 PERFIL LONGITUDINAL - TRECHO 03: ESTACA
 110 A 165

CLIENTE:
 PREFEITURA MUNICIPAL DE COCOS BA

LOCAL:
 COCOS BA ART : BA20210611978

DATA: 08/09/2021 ESCALA: 1:1500 FOLHA: 18/19



**APROVADO PELA
PREFEITURA**

Rodrigo de Oliveira Bandeira
RODRIGO DE OLIVEIRA BANDEIRA
ENGENHEIRO CIVIL
CREA/GO 1015090273/D

TÍTULO: ADEQUAÇÃO DE ESTRADAS VICINAIS DO MUNICÍPIO DE COCOS BA		
CONTEÚDO: PERFIL LONGITUDINAL - TRECHO 03: ESTACA 165 A 220		
CLIENTE: PREFEITURA MUNICIPAL DE COCOS BA		
LOCAL: COCOS BA		ART : BA20210611978
DATA: 08/09/2021	ESCALA: 1:1500	FOLHA: 19/19