


**APROVADO PELA
PREFEITURA**


RODRIGO DE OLIVEIRA BANDEIRA
ENGENHEIRO CIVIL
CREA/GO 1015090273/D

TÍTULO:
**ADEQUAÇÃO DE ESTRADAS VICINAIS DO
MUNICÍPIO DE COCOS BA**

CONTEÚDO:
**PROJEÇÃO - TRECHO 01: ESTACA 00
A 33**

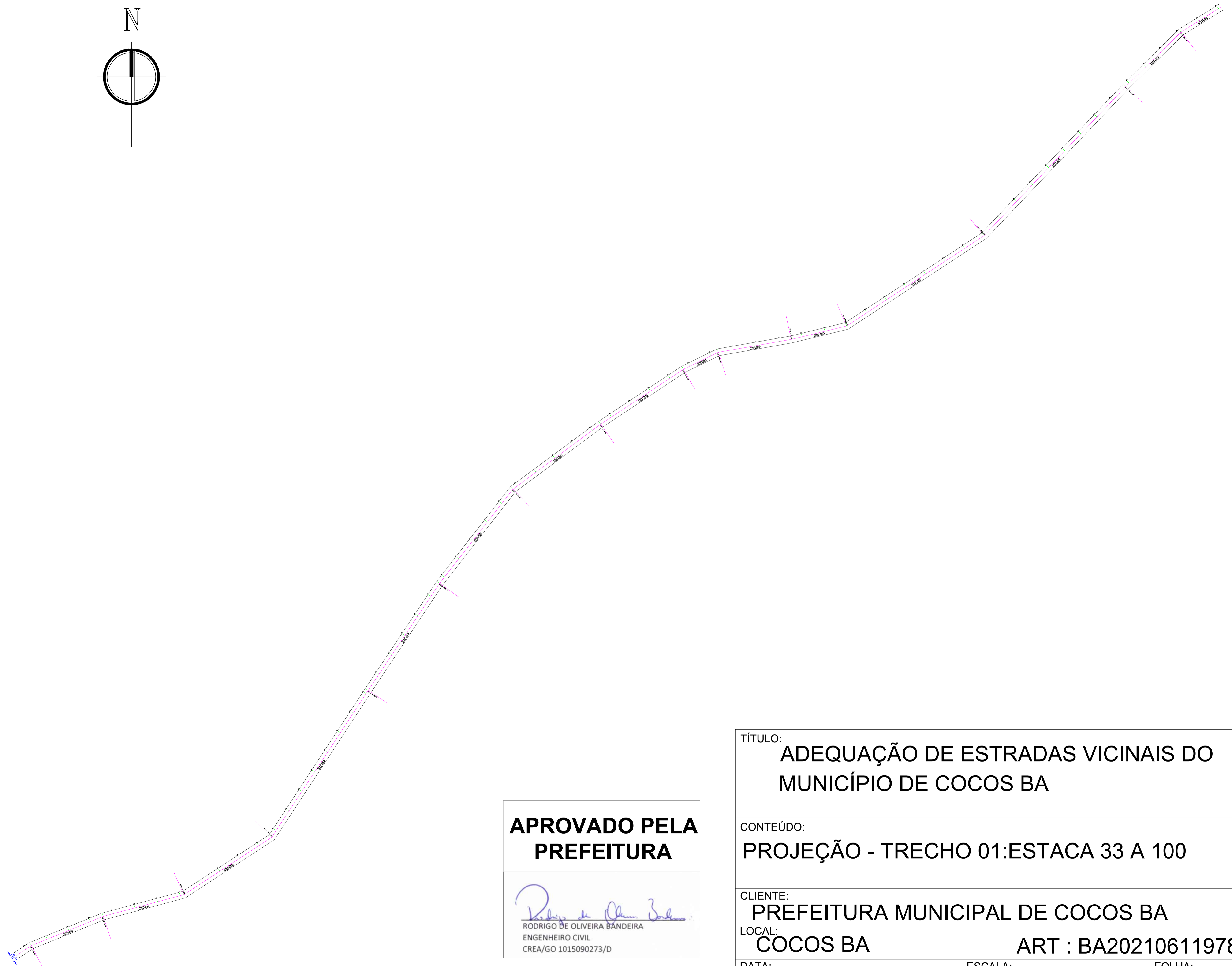
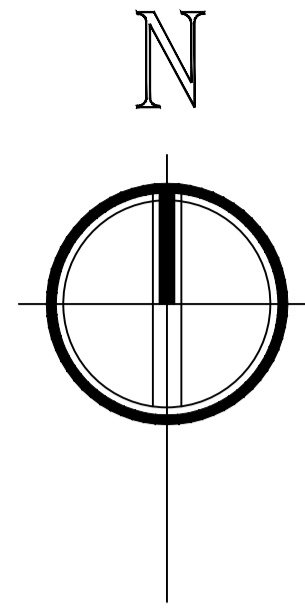
CLIENTE:
PREFEITURA MUNICIPAL DE COCOS BA

LOCAL:
COCOS BA **ART : BA20210611978**

DATA:
08/09/2021

ESCALA:
1:1500

FOLHA:
01/19



**APROVADO PELA
PREFEITURA**


RODRIGO DE OLIVEIRA BANDEIRA
ENGENHEIRO CIVIL
CREA/GO 1015090273/D

TÍTULO:
**ADEQUAÇÃO DE ESTRADAS VICINAIS DO
MUNICÍPIO DE COCOS BA**

CONTEÚDO:
PROJEÇÃO - TRECHO 01:ESTACA 33 A 100

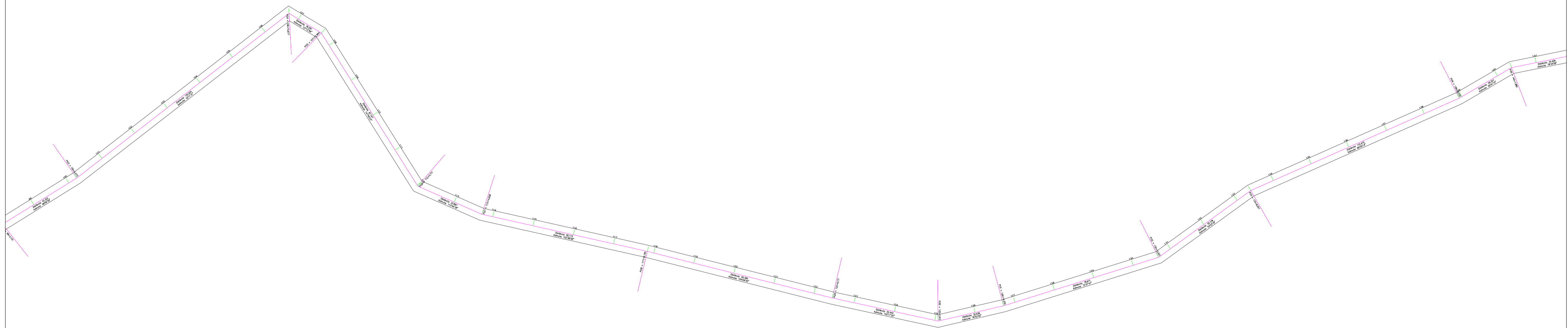
CLIENTE:
PREFEITURA MUNICIPAL DE COCOS BA

LOCAL:
COCOS BA **ART : BA20210611978**

DATA:
08/09/2021

ESCALA:
1:1500

FOLHA:
02/19



**APROVADO PELA
PREFEITURA**

Rodrigo de Oliveira Bandeira
RODRIGO DE OLIVEIRA BANDEIRA
ENGENHEIRO CIVIL
CREA/GO 1015090273/D

TÍTULO:
**ADEQUAÇÃO DE ESTRADAS VICINAIS DO
MUNICÍPIO DE COCOS BA**

CONTEÚDO:
PROJEÇÃO - TRECHO 01:ESTACA 100 A 141

CLIENTE:
PREFEITURA MUNICIPAL DE COCOS BA

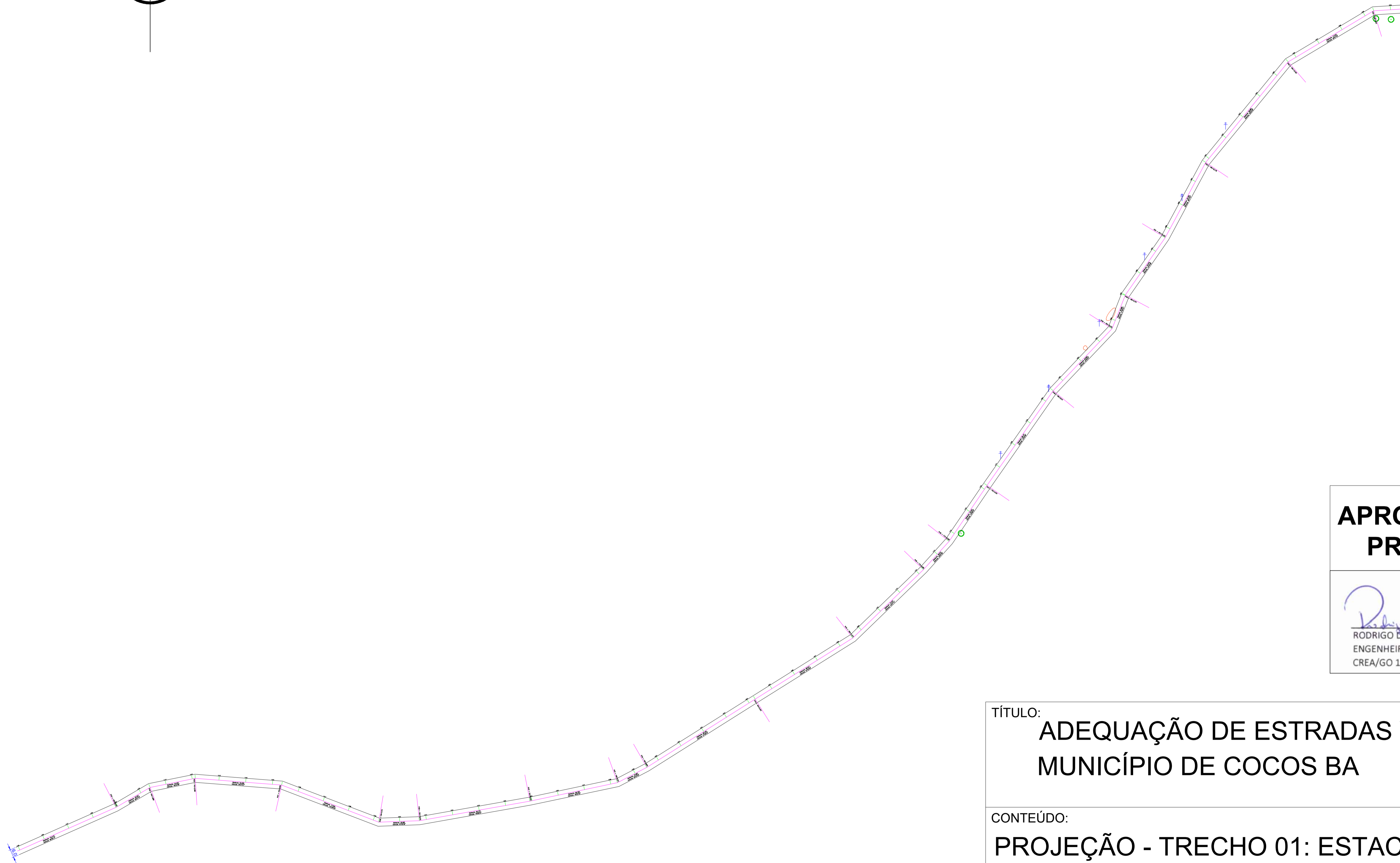
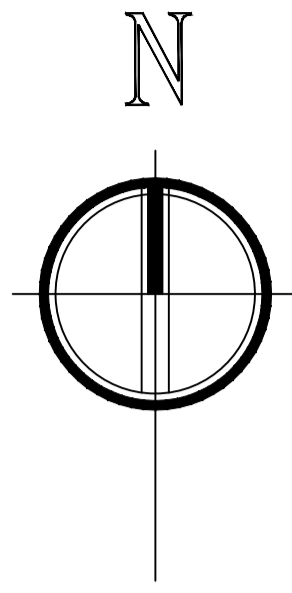
LOCAL:
COCOS BA

ART : BA20210611978

DATA:
08/09/2021

ESCALA:
1:1500

FOLHA:
03/19



**APROVADO PELA
PREFEITURA**

RODRIGO DE OLIVEIRA BANDEIRA
ENGENHEIRO CIVIL
CREA/GO 1015090273/D

TÍTULO:
**ADEQUAÇÃO DE ESTRADAS VICINAIS DO
MUNICÍPIO DE COCOS BA**

CONTEÚDO:
PROJEÇÃO - TRECHO 01: ESTACA 141 A 200

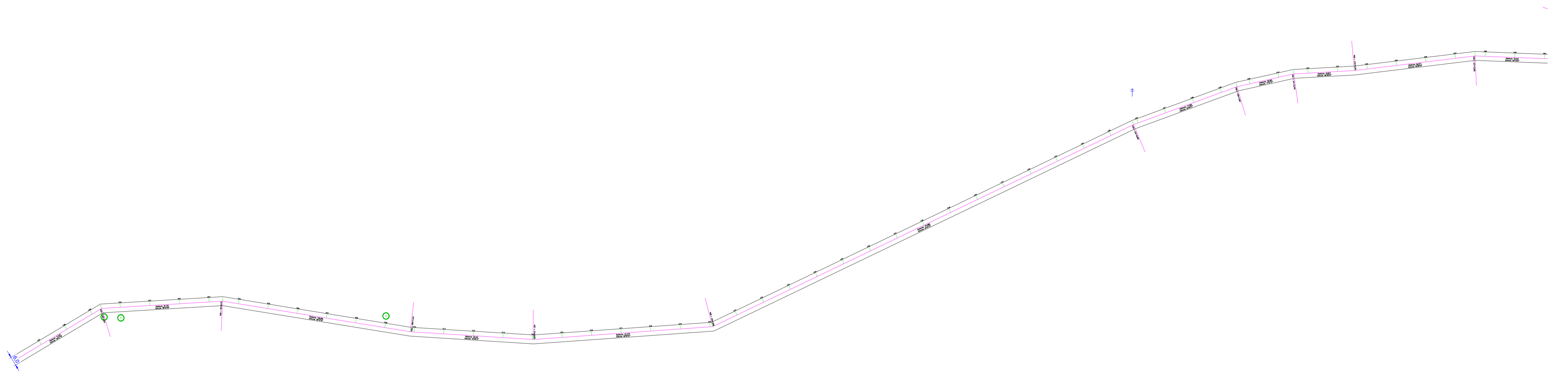
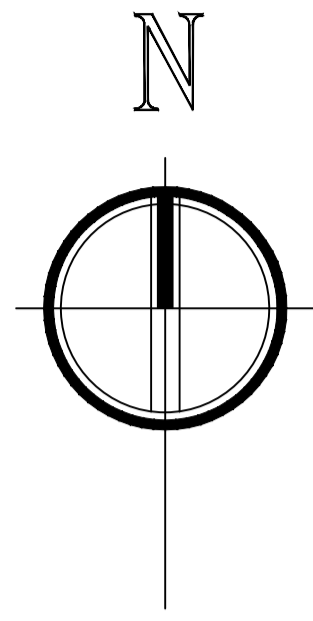
CLIENTE:
PREFEITURA MUNICIPAL DE COCOS BA

LOCAL:
COCOS BA ART : BA20210611978


DATA:
08/09/2021

ESCALA:
1:1500

FOLHA:
04/19



**APROVADO PELA
PREFEITURA**


RODRIGO DE OLIVEIRA BANDEIRA
ENGENHEIRO CIVIL
CREA/GO 1015090273/D

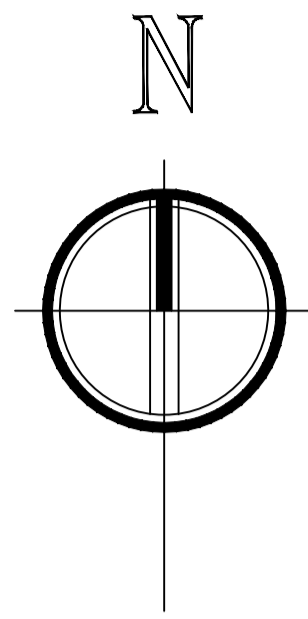
TÍTULO:
**ADEQUAÇÃO DE ESTRADAS VICINAIS DO
MUNICÍPIO DE COCOS BA**

CONTEÚDO:
PROJEÇÃO - TRECHO 01: ESTACA 200 A 250

CLIENTE:
PREFEITURA MUNICIPAL DE COCOS BA

LOCAL:
COCOS BA **ART : BA20210611978**

DATA: **08/09/2021** ESCALA: **1:1500** FOLHA: **05/19**



**APROVADO PELA
PREFEITURA**

RODRIGO DE OLIVEIRA BANDEIRA
ENGENHEIRO CIVIL
CREA/GO 1015090273/D

TÍTULO:
**ADEQUAÇÃO DE ESTRADAS VICINAIS DO
MUNICÍPIO DE COCOS BA**

CONTEÚDO:
PROJEÇÃO - TRECHO 01: ESTACA 250 A 300

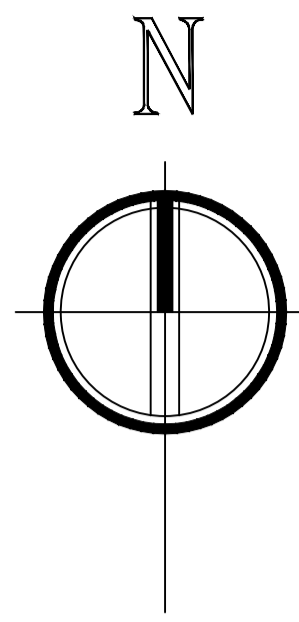
CLIENTE:
PREFEITURA MUNICIPAL DE COCOS BA

LOCAL:
COCOS BA **ART : BA20210611978**

DATA:
08/09/2021

ESCALA:
1:1500

FOLHA:
06/19



**APROVADO PELA
PREFEITURA**

RODRIGO DE OLIVEIRA BANDEIRA
ENGENHEIRO CIVIL
CREA/GO 1015090273/D

TÍTULO:
**ADEQUAÇÃO DE ESTRADAS VICINAIS DO
MUNICÍPIO DE COCOS BA**

CONTEÚDO:
PROJEÇÃO - TRECHO 01: ESTACA 300 A 350

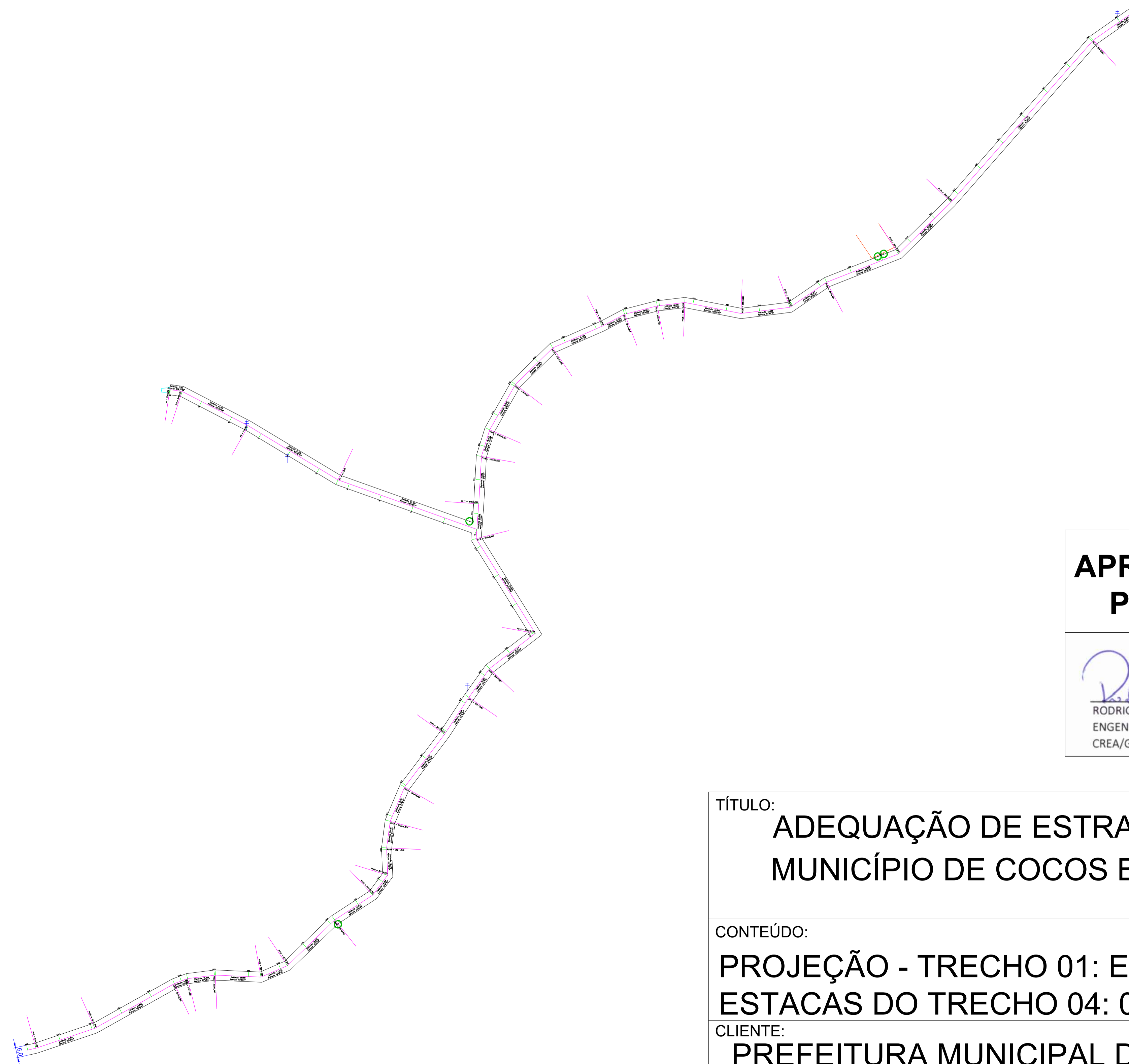
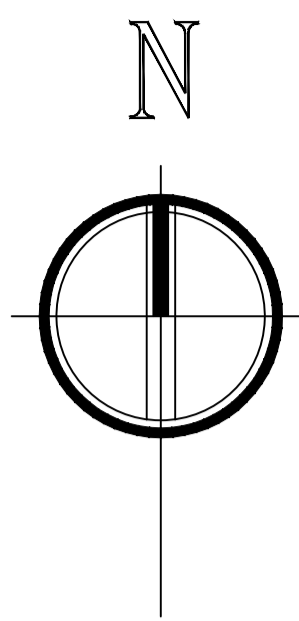
CLIENTE:
PREFEITURA MUNICIPAL DE COCOS BA

LOCAL:
COCOS BA **ART : BA20210611978**

DATA:
08/09/2021

ESCALA:
1:1500

FOLHA:
07/19



**APROVADO PELA
PREFEITURA**

RODRIGO DE OLIVEIRA BANDEIRA
ENGENHEIRO CIVIL
CREA/GO 1015090273/D

TÍTULO:
**ADEQUAÇÃO DE ESTRADAS VICINAIS DO
MUNICÍPIO DE COCOS BA**

CONTEÚDO:
**PROJEÇÃO - TRECHO 01: ESTACA 350 A 400 E
ESTACAS DO TRECHO 04: 0 A 10+0,319**


CLIENTE:
PREFEITURA MUNICIPAL DE COCOS BA

LOCAL:
COCOS BA **ART : BA20210611978**


DATA:
08/09/2021

ESCALA:
1:1500

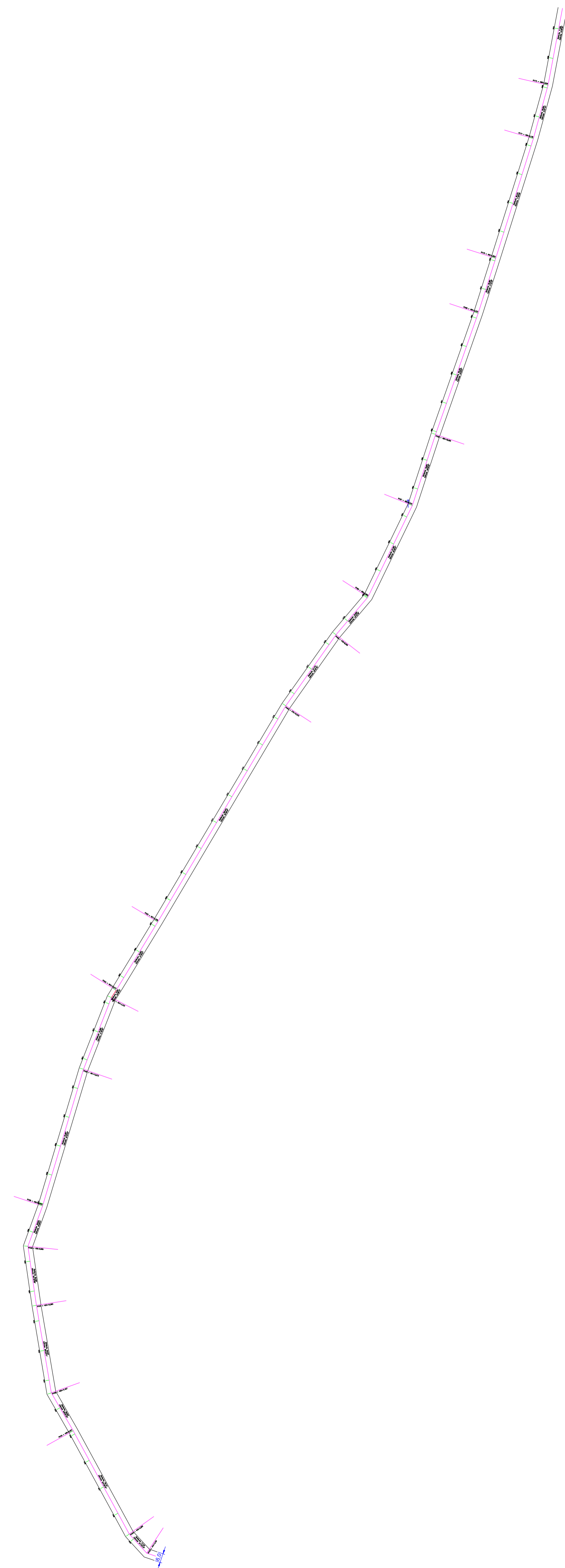
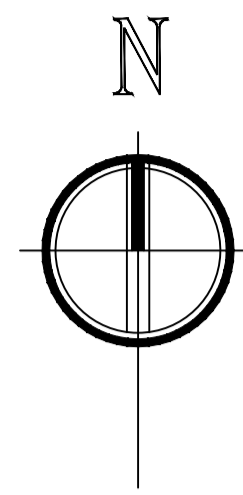
FOLHA:
08/19



**APROVADO PELA
PREFEITURA**


RODRIGO DE OLIVEIRA BANDEIRA
ENGENHEIRO CIVIL
CREA/GO 1015090273/D

TÍTULO: ADEQUAÇÃO DE ESTRADAS VICINAIS DO MUNICÍPIO DE COCOS BA		
CONTEÚDO: PROJEÇÃO - TRECHO 01: ESTACA 400 A 452		
CLIENTE: PREFEITURA MUNICIPAL DE COCOS BA		
LOCAL: COCOS BA		ART : BA20210611978
DATA: 08/09/2021	ESCALA: 1:1900	FOLHA: 09/19



**APROVADO PELA
PREFEITURA**

RODRIGO DE OLIVEIRA BANDEIRA
ENGENHEIRO CIVIL
CREA/GO 1015090273/D

TÍTULO:
**ADEQUAÇÃO DE ESTRADAS VICINAIS DO
MUNICÍPIO DE COCOS BA**

CONTEÚDO:
PROJEÇÃO - TRECHO 01: ESTACA 452 A 500

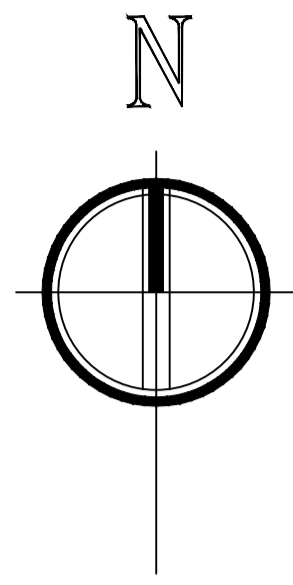
CLIENTE:
PREFEITURA MUNICIPAL DE COCOS BA

LOCAL:
COCOS BA **ART : BA20210611978**

DATA:
08/09/2021

ESCALA:
1:1900

FOLHA:
10/19



**APROVADO PELA
PREFEITURA**


RODRIGO DE OLIVEIRA BANDEIRA
ENGENHEIRO CIVIL
CREA/GO 1015090273/D

TÍTULO:
**ADEQUAÇÃO DE ESTRADAS VICINAIS DO
MUNICÍPIO DE COCOS BA**

CONTEÚDO:
PROJEÇÃO - TRECHO 01: ESTACA 500 A 550

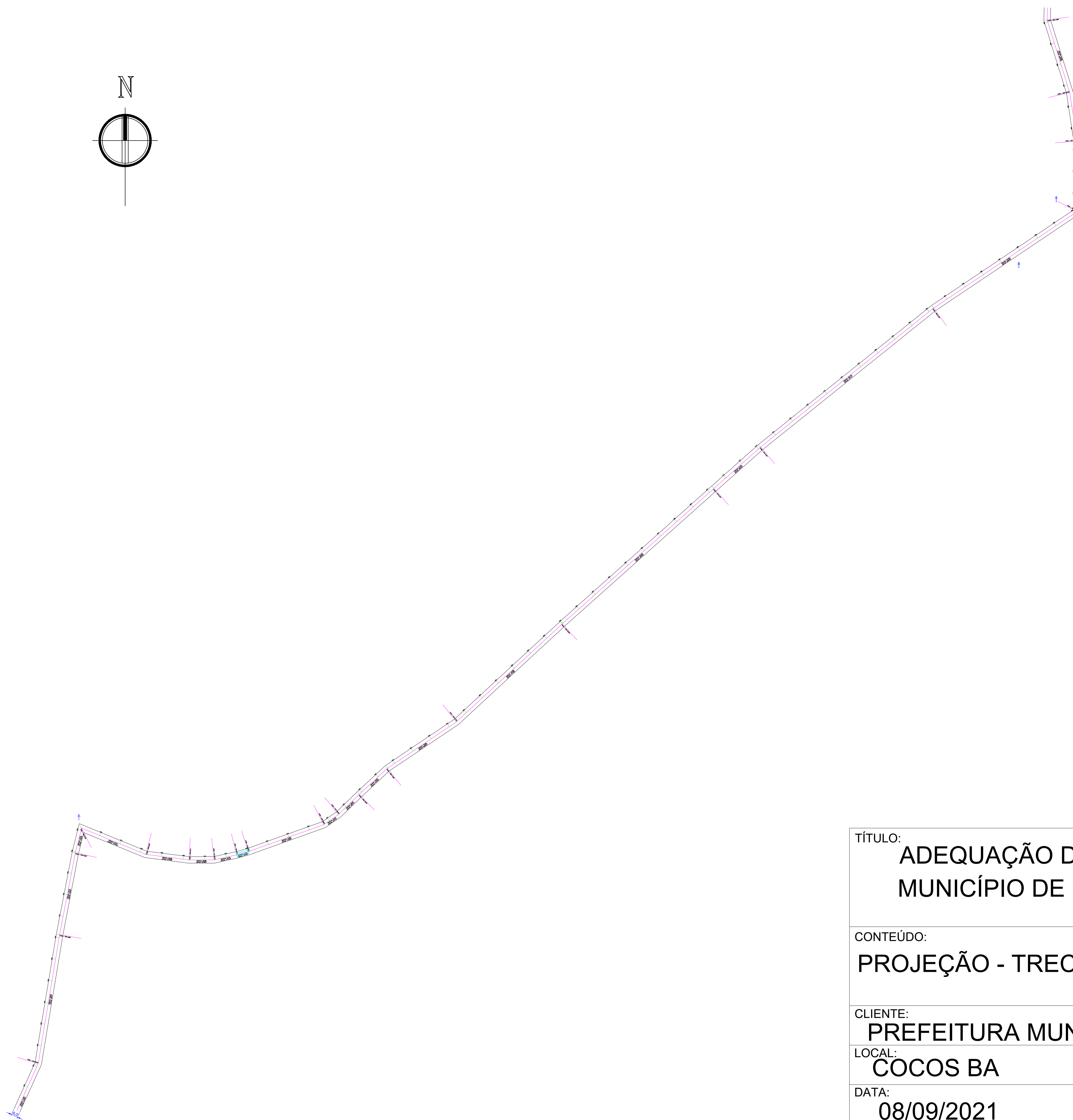
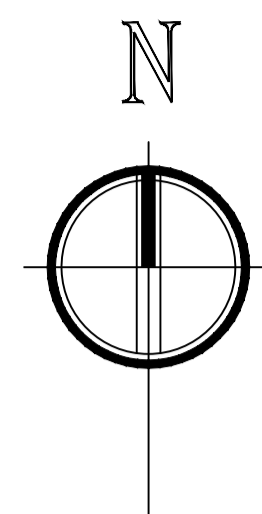
CLIENTE:
PREFEITURA MUNICIPAL DE COCOS BA

LOCAL:
COCOS BA **ART : BA20210611978**

DATA:
08/09/2021

ESCALA:
1:1600

FOLHA:
11/19



**APROVADO PELA
PREFEITURA**

RODRIGO DE OLIVEIRA BANDEIRA
ENGENHEIRO CIVIL
CREA/GO 1015090273/D

TÍTULO:
**ADEQUAÇÃO DE ESTRADAS VICINAIS DO
MUNICÍPIO DE COCOS BA**

CONTEÚDO:
PROJEÇÃO - TRECHO 01: ESTACA 550 A 600

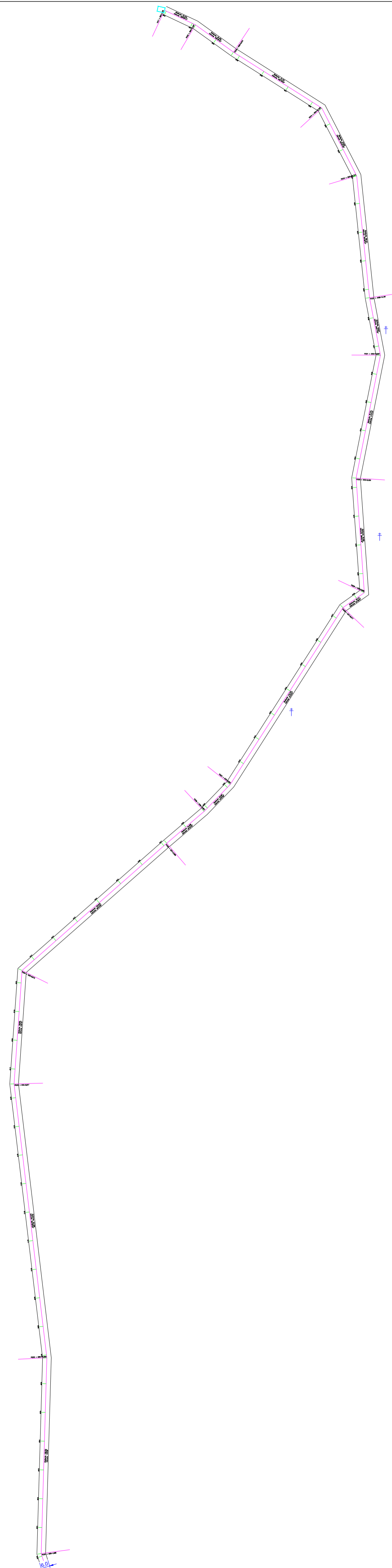
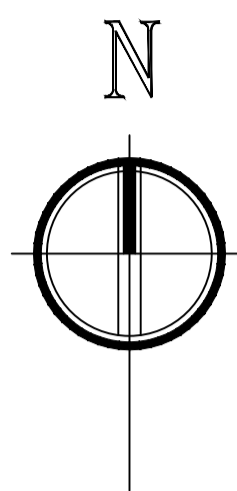
CLIENTE:
PREFEITURA MUNICIPAL DE COCOS BA

LOCAL:
COCOS BA **ART : BA20210611978**

DATA:
08/09/2021

ESCALA:
1:1600

FOLHA:
12/19



**APROVADO PELA
PREFEITURA**

RODRIGO DE OLIVEIRA BANDEIRA
ENGENHEIRO CIVIL
CREA/GO 1015090273/D

TÍTULO:
**ADEQUAÇÃO DE ESTRADAS VICINAIS DO
MUNICÍPIO DE COCOS BA**

CONTEÚDO:
PROJEÇÃO - TRECHO 01: ESTACA 600 A 662


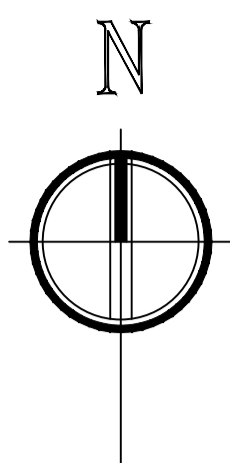
CLIENTE:
PREFEITURA MUNICIPAL DE COCOS BA

LOCAL:
COCOS BA ART : BA20210611978

DATA:
08/09/2021

ESCALA:
1:1900

FOLHA:
13/19



**APROVADO PELA
PREFEITURA**

RODRIGO DE OLIVEIRA BANDEIRA
ENGENHEIRO CIVIL
CREA/GO 1015090273/D

TÍTULO:
**ADEQUAÇÃO DE ESTRADAS VICINAIS DO
MUNICÍPIO DE COCOS BA**

CONTEÚDO:
PROJEÇÃO - TRECHO 02: ESTACA 0 A 50


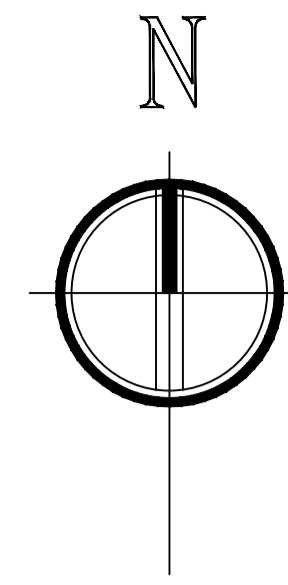
CLIENTE:
PREFEITURA MUNICIPAL DE COCOS BA

LOCAL:
COCOS BA ART : BA20210611978


DATA:
08/09/2021

ESCALA:
1:2000


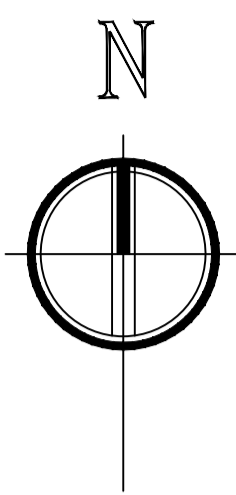
FOLHA:
14/19



**APROVADO PELA
PREFEITURA**


RODRIGO DE OLIVEIRA BANDEIRA
ENGENHEIRO CIVIL
CREA/GO 1015090273/D

TÍTULO: ADEQUAÇÃO DE ESTRADAS VICINAIS DO MUNICÍPIO DE COCOS BA		
CONTEÚDO: PROJEÇÃO - TRECHO 02: ESCALA 50 A 116+8,07		
CLIENTE: PREFEITURA MUNICIPAL DE COCOS BA		
LOCAL: COCOS BA		ART : BA20210611978
DATA: 08/09/2021	ESCALA: 1:1600	FOLHA: 15/19



**APROVADO PELA
PREFEITURA**

RODRIGO DE OLIVEIRA BANDEIRA
ENGENHEIRO CIVIL
CREA/GO 1015090273/D

TÍTULO:
**ADEQUAÇÃO DE ESTRADAS VICINAIS DO
MUNICÍPIO DE COCOS BA**

CONTEÚDO:
PROJEÇÃO - TRECHO 03: ESTACA 0 A 55

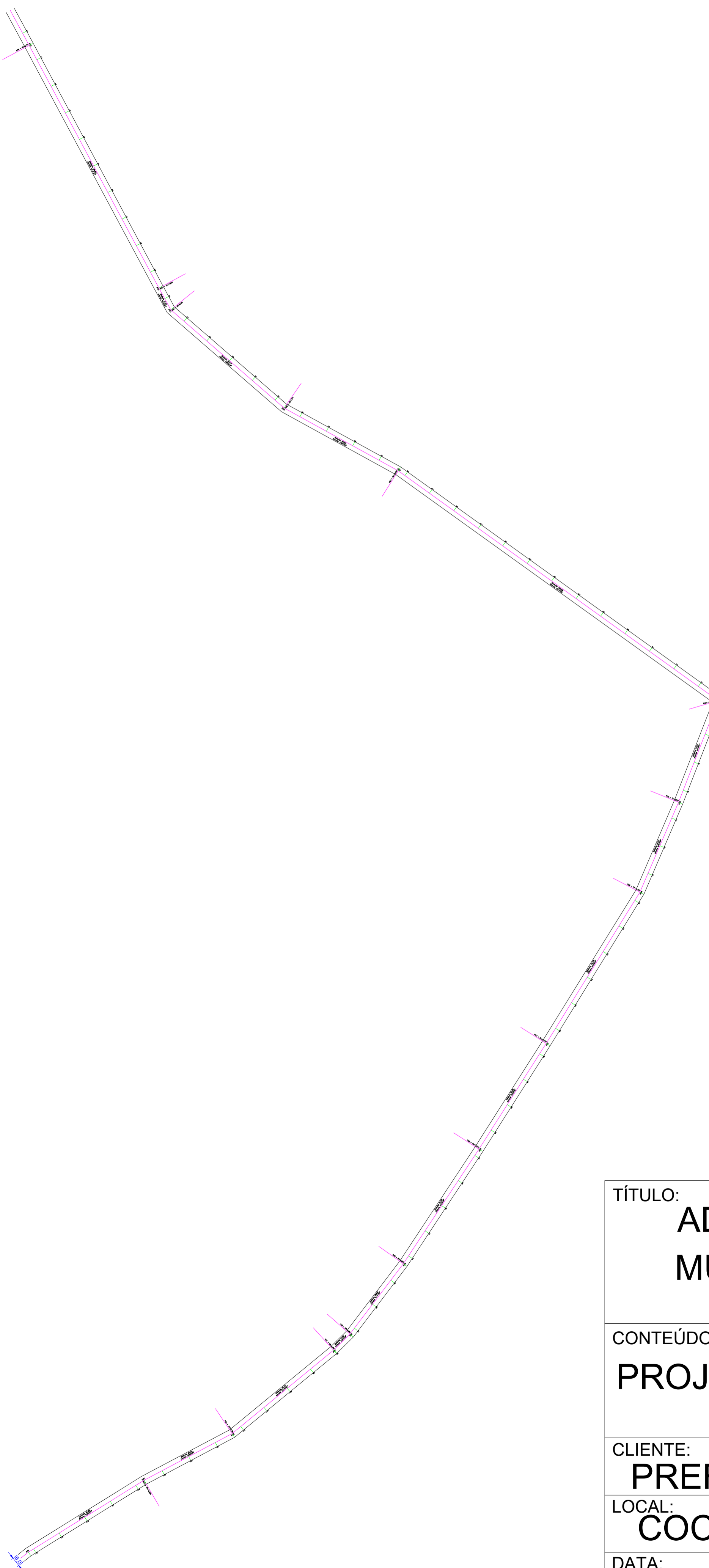
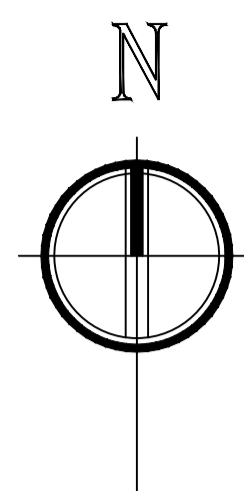
CLIENTE:
PREFEITURA MUNICIPAL DE COCOS BA

LOCAL:
COCOS BA **ART : BA20210611978**

DATA:
08/09/2021

ESCALA:
1:1900

FOLHA:
16/19



**APROVADO PELA
PREFEITURA**

RODRIGO DE OLIVEIRA BANDEIRA
ENGENHEIRO CIVIL
CREA/GO 1015090273/D

TÍTULO:
**ADEQUAÇÃO DE ESTRADAS VICINAIS DO
MUNICÍPIO DE COCOS BA**

CONTEÚDO:
PROJEÇÃO - TRECHO 03: ESTACA 55 A 110


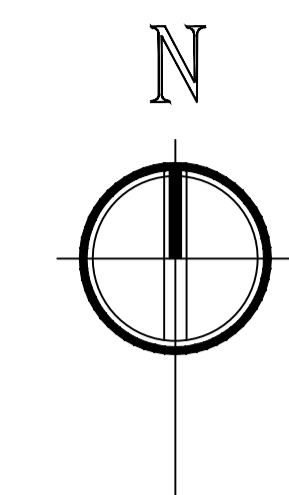
CLIENTE:
PREFEITURA MUNICIPAL DE COCOS BA

LOCAL:
COCOS BA ART : BA20210611978


DATA:
08/09/2021

ESCALA:
1:1900

FOLHA:
17/19



**APROVADO PELA
PREFEITURA**


RODRIGO DE OLIVEIRA BANDEIRA
ENGENHEIRO CIVIL
CREA/GO 1015090273/D

TÍTULO: ADEQUAÇÃO DE ESTRADAS VICINAIS DO MUNICÍPIO DE COCOS BA		
CONTEÚDO: PROJEÇÃO - TRECHO 03: ESTACA 110 A 165		
CLIENTE: PREFEITURA MUNICIPAL DE COCOS BA		
LOCAL: COCOS BA		ART : BA20210611978
DATA: 08/09/2021	ESCALA: 1:1900	FOLHA: 18/19

