

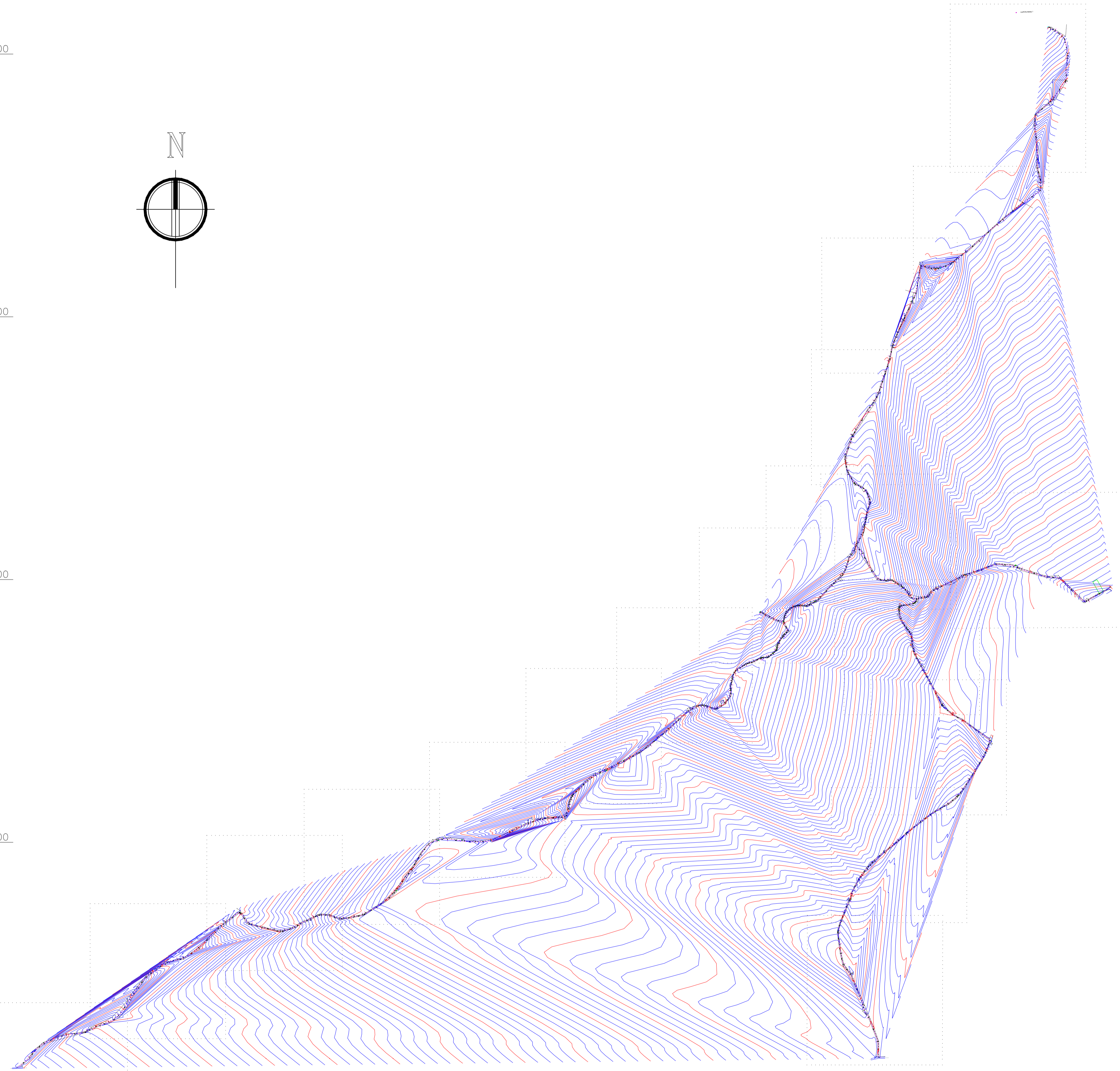
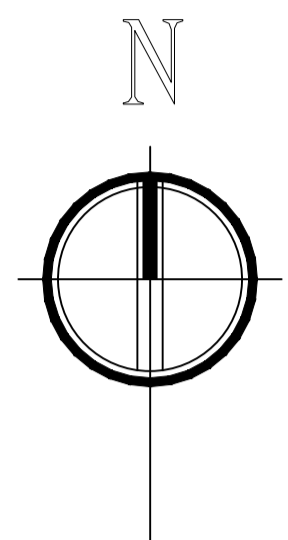
N. 8440000

N. 8438000

N. 8436000

N. 8434000

N. 8432000



E. 552000

E. 554000

E. 556000

E. 558000

E. 560000

E. 562000


CADASTRO:

	ARVORES
	CERCAS DE ARAME LISO E/OU FARPADO
	POSTE DE REDE ELÉTRICO (CONCRETO)
	EDIFICAÇÕES
	PONTE DE MADEIRA

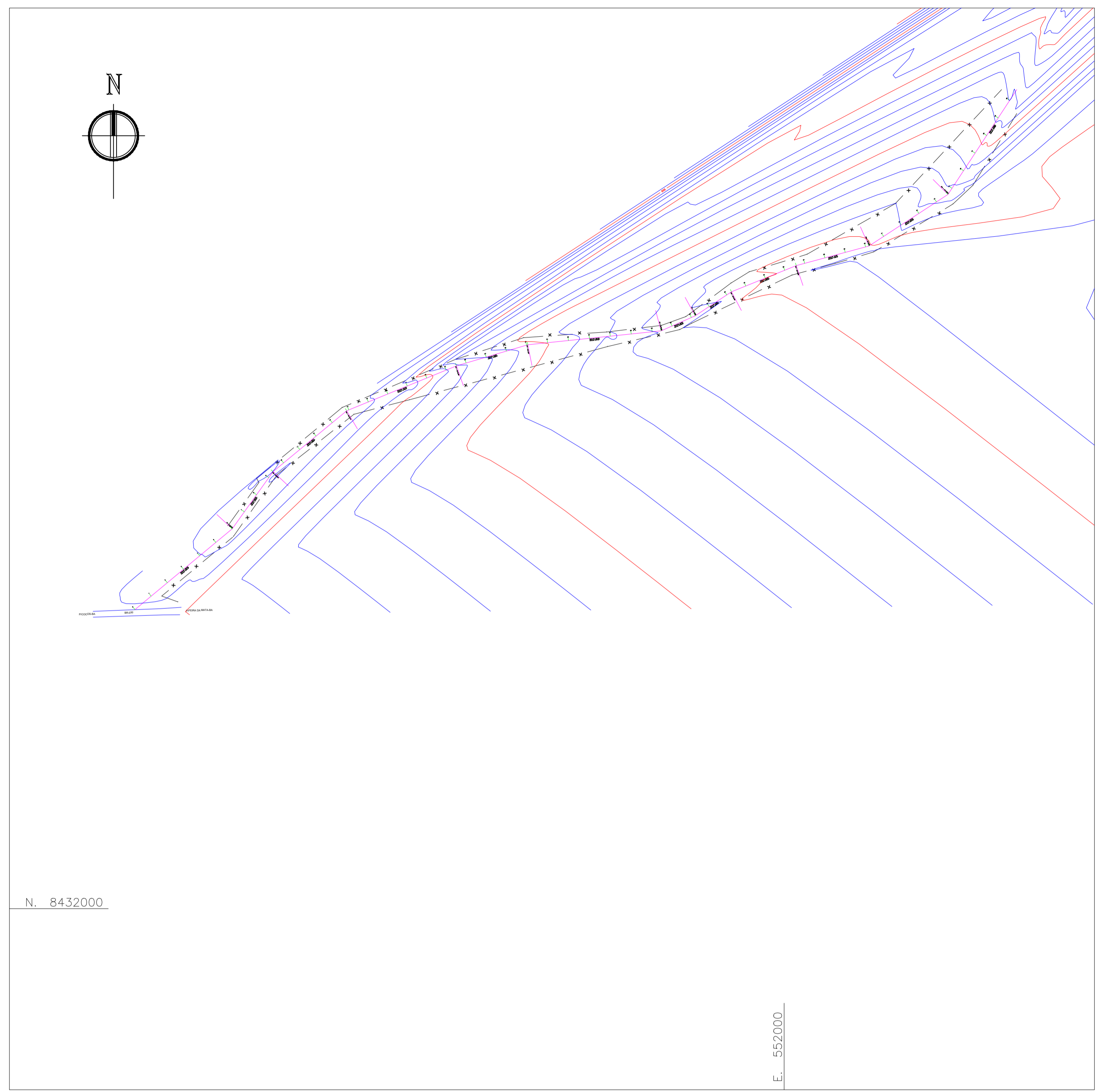
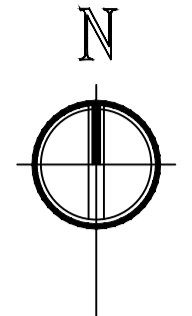
LEGENDA:

	CURVAS DE NÍVEL
--	-----------------

APROVADO PELA PREFEITURA

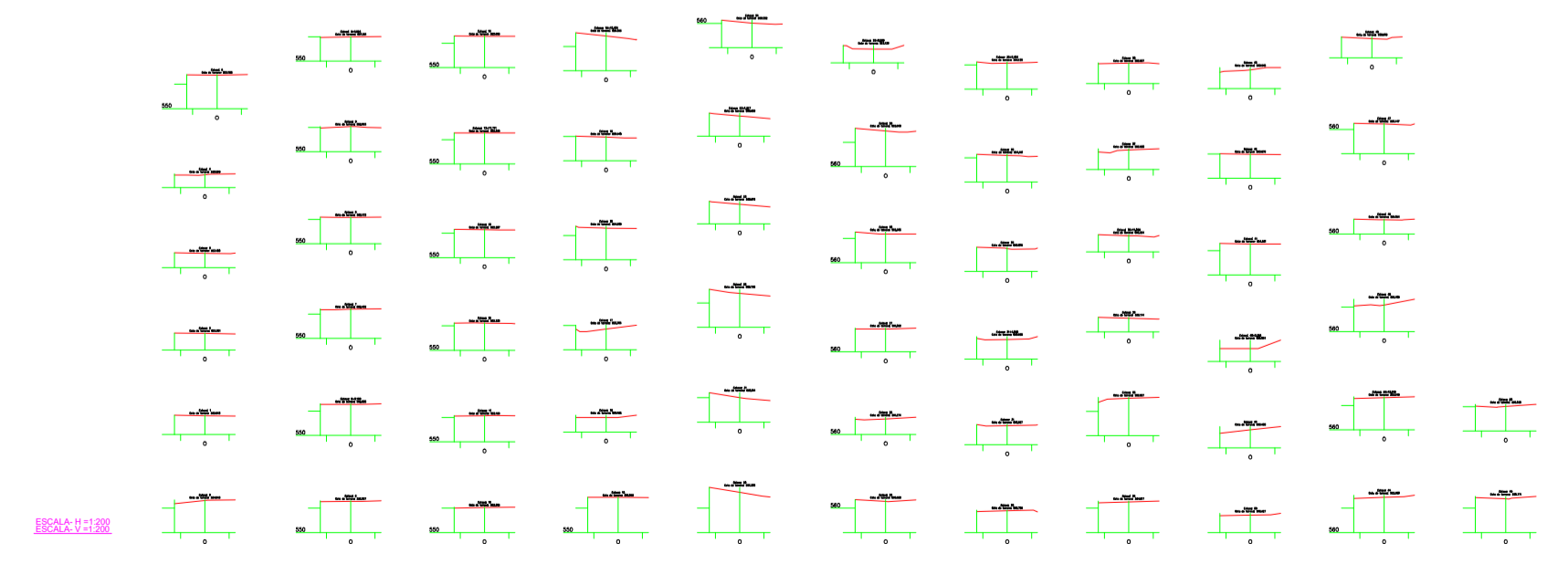
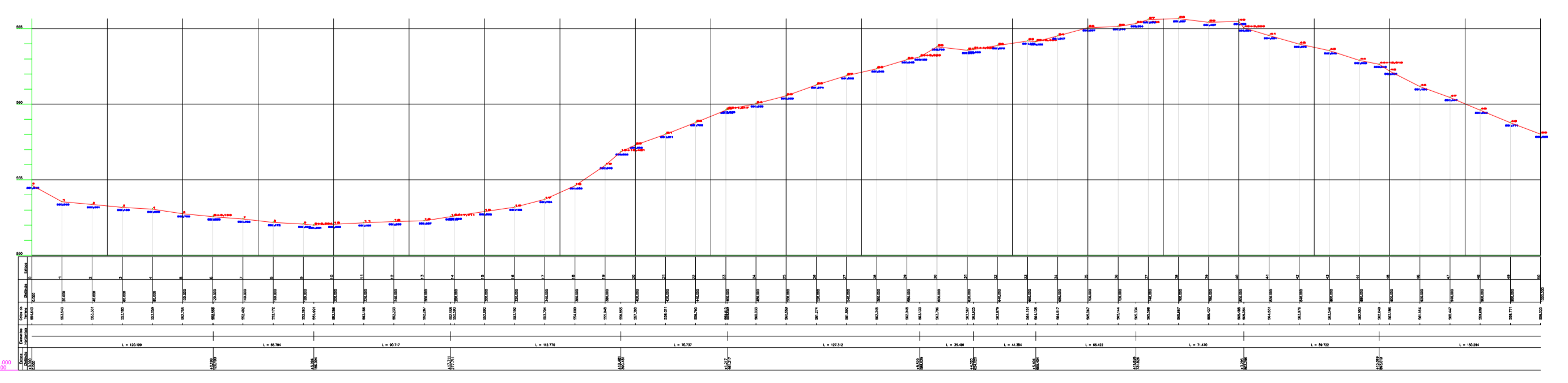


Folha: 01/20	Objeto: ESCALHAMENTO DE ESTRADA VICINAL
Formato:	Local: COMUNIDADE RURAL DE LAGOA DO RIO COCOS/BA
Escola: S/ESCALA	Proprietário: PREFEITURA MUNICIPAL DE COCOS/BAHIA CNPJ: 14.222.012/0001-75
Data: FEV/2021	Resp. Técnico: RODRIGO DE OLIVEIRA BANGERA - BA20210611978
FOLHA: A1	Projeto: PLANIALTIMÉTRICO
Quilômetros levantados: 20.170,92 m ²	Desenhado: NIVALDO XAVIER



N. 8432000


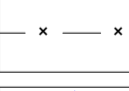


E. 552000



**APROVADO PELA
PREFEITURA**


RODRIGO DE OLIVEIRA BANDEIRA
ENGENHEIRO CIVIL
CREA/GO 1015090273/D

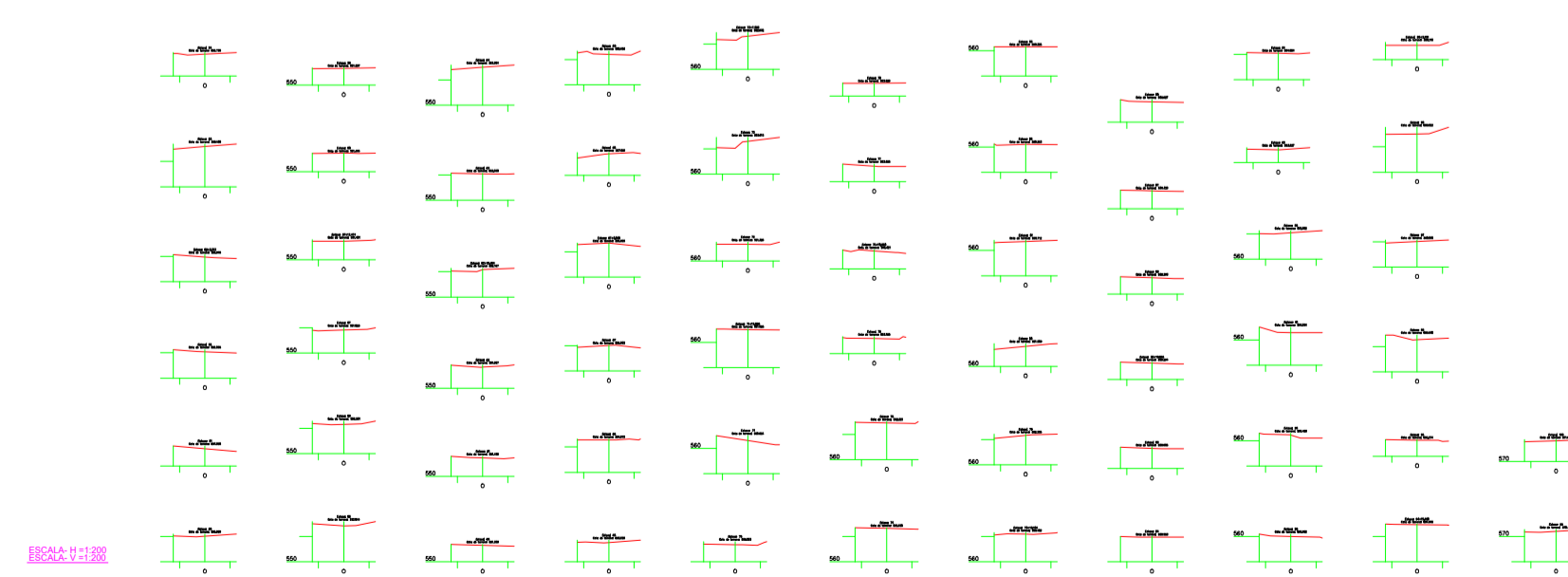
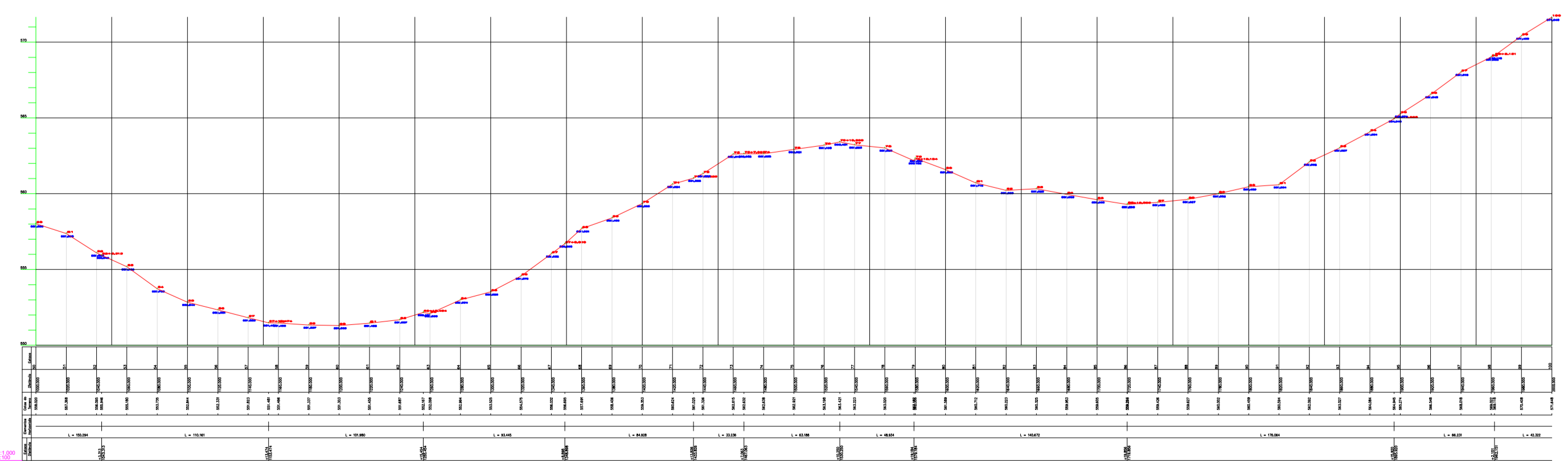
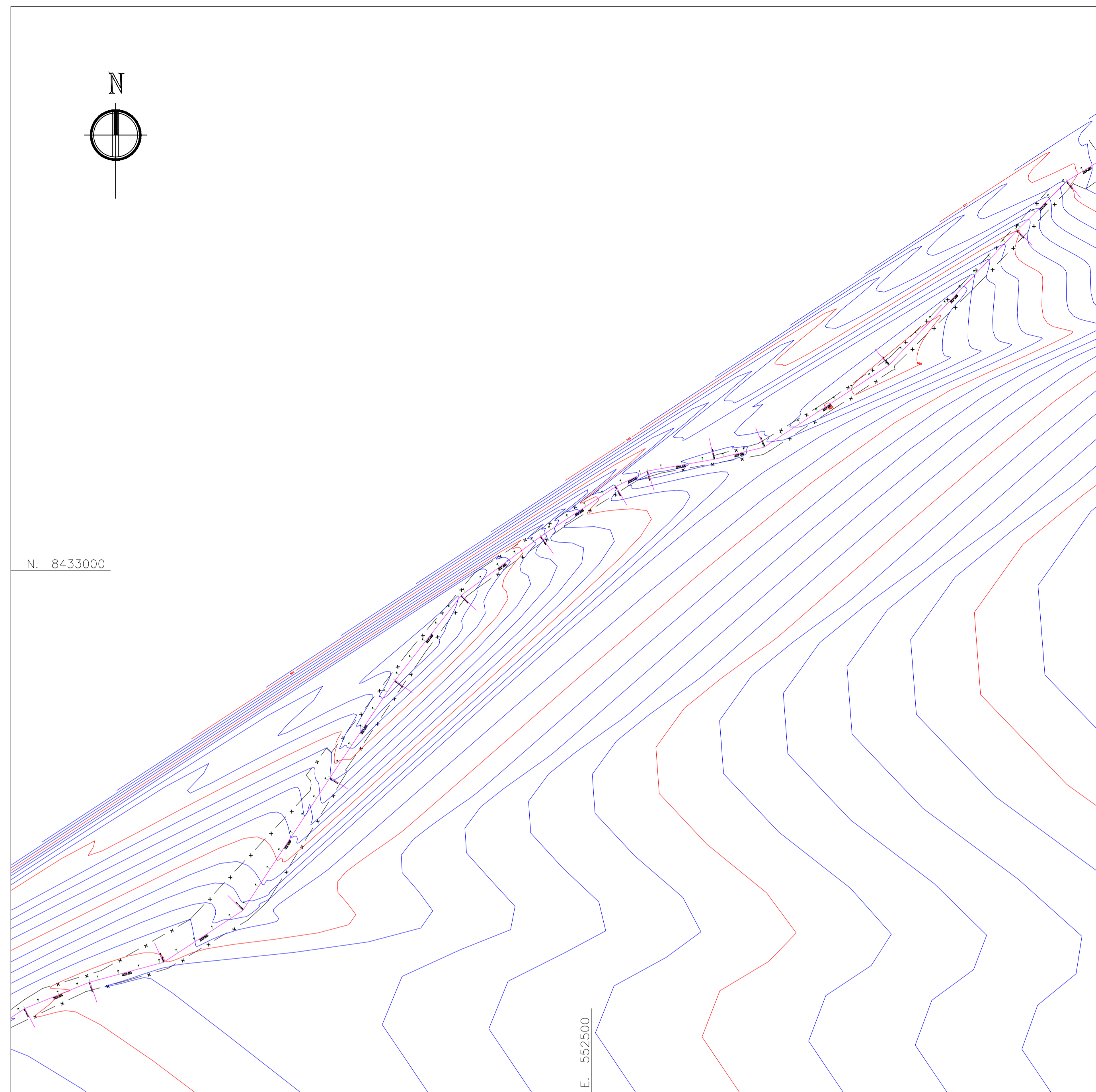
CADASTRO:

	ARVORES
	CERCAS DE ARAME LISO E/OU FARPADO
	POSTE DE REDE ELÉTRICO (CONCRETO)
	EDIFICAÇÕES

LEGENDA:

	CURVAS DE NÍVEL
---	-----------------

Formato:	02/20	Objeto:	ESCALHAMENTO DE ESTRADA VICINAL
Local:		Local:	COMUNIDADE RURAL DE LAGOA DO ROL, COCOS/BA
Proprietário:		Proprietário:	PREFEITURA MUNICIPAL DE COCOS/BAHIA CNPJ: 14.222.012/0001-75
Resp. Técnico:		Resp. Técnico:	RODRIGO DE OLIVEIRA BANDEIRA - BA20210611978
Data:	JUN/2021	Projeto:	PERFIL E SEÇÕES
FOLHA:	A1	Projeto:	TRECHO COCOS QUILOMBO (E0 até E50)
Quantidade de folhas:	20.170,92 m ²	Desenho:	IVALDO XAVIER



**APROVADO PELA
PREFEITURA**

Rodrigo de Oliveira Bandeira
RODRIGO DE OLIVEIRA BANDEIRA
 ENGENHEIRO CIVIL
 CREA/GO 1015090273/D


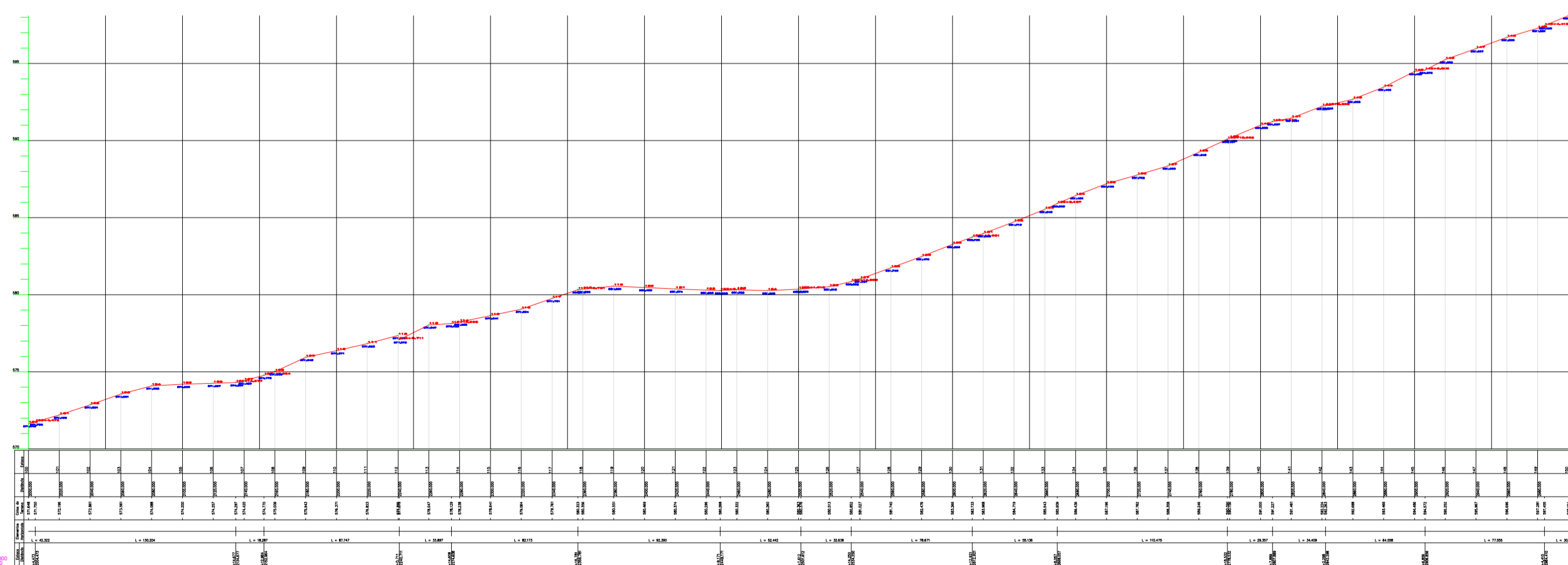

CADASTRO:

	ARVORES
	CERCAS DE ARAME LISO E/OU FARPADO
	POSTE DE REDE ELÉTRICO (CONCRETO)
	EDIFICAÇÕES

LEGENDA:

	CURVAS DE NÍVEL
--	-----------------

Formato: 03/20	Objeto: ESCALHAMENTO DE ESTRADA VICINAL
Formato:	Local: COMUNIDADE RURAL DE LAGOA DO BOM COCOS/BA
Escola: INDICADAS	Proprietário: PREFEITURA MUNICIPAL DE COCOS/BAHIA CNPJ: 14.222.012/0001-75
Data: JUN/2021	Resp. Técnico: RODRIGO DE OLIVEIRA BANDEIRA - BA20210611978
FOLHA: A1	Projeto: PERFIL E SEÇÕES TRECHO COCOS QUILOMBO (E50 até E100)
Quantidade de folhas: 20.170,92 m ²	Desenho: IVALDO XAVIER



**APROVADO PELA
PREFEITURA**

Rodrigo de Oliveira Bandeira
RODRIGO DE OLIVEIRA BANDEIRA
 ENGENHEIRO CIVIL
 CREA/GO 1015090273/D

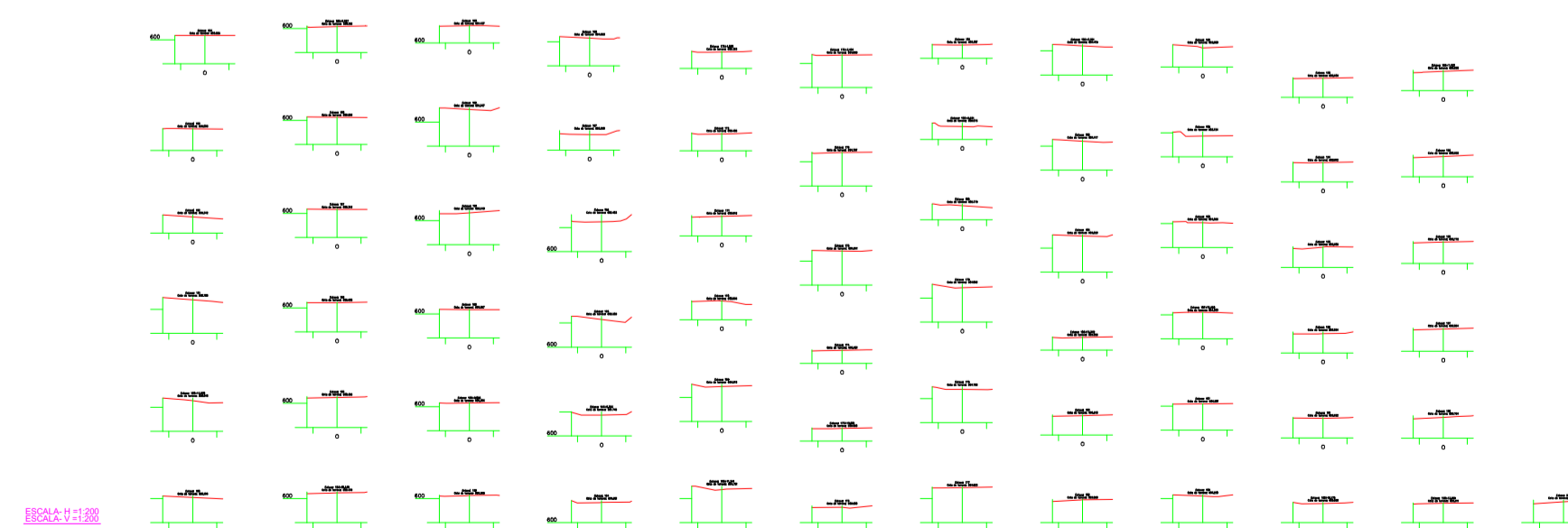
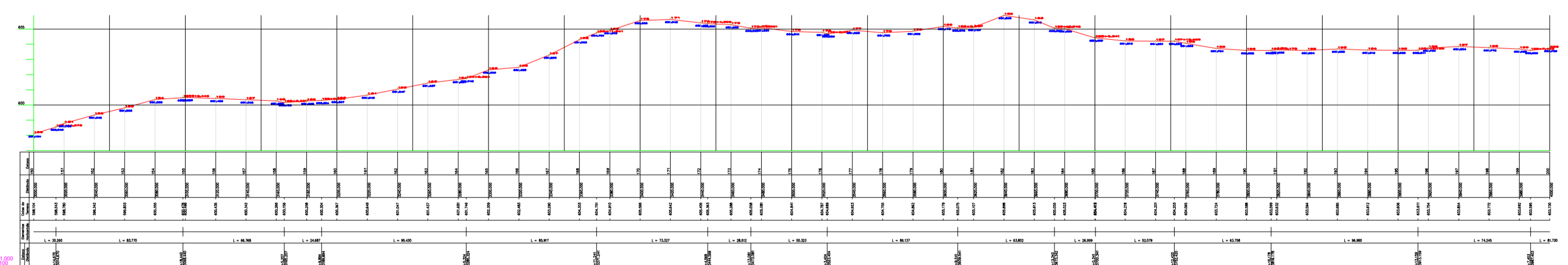
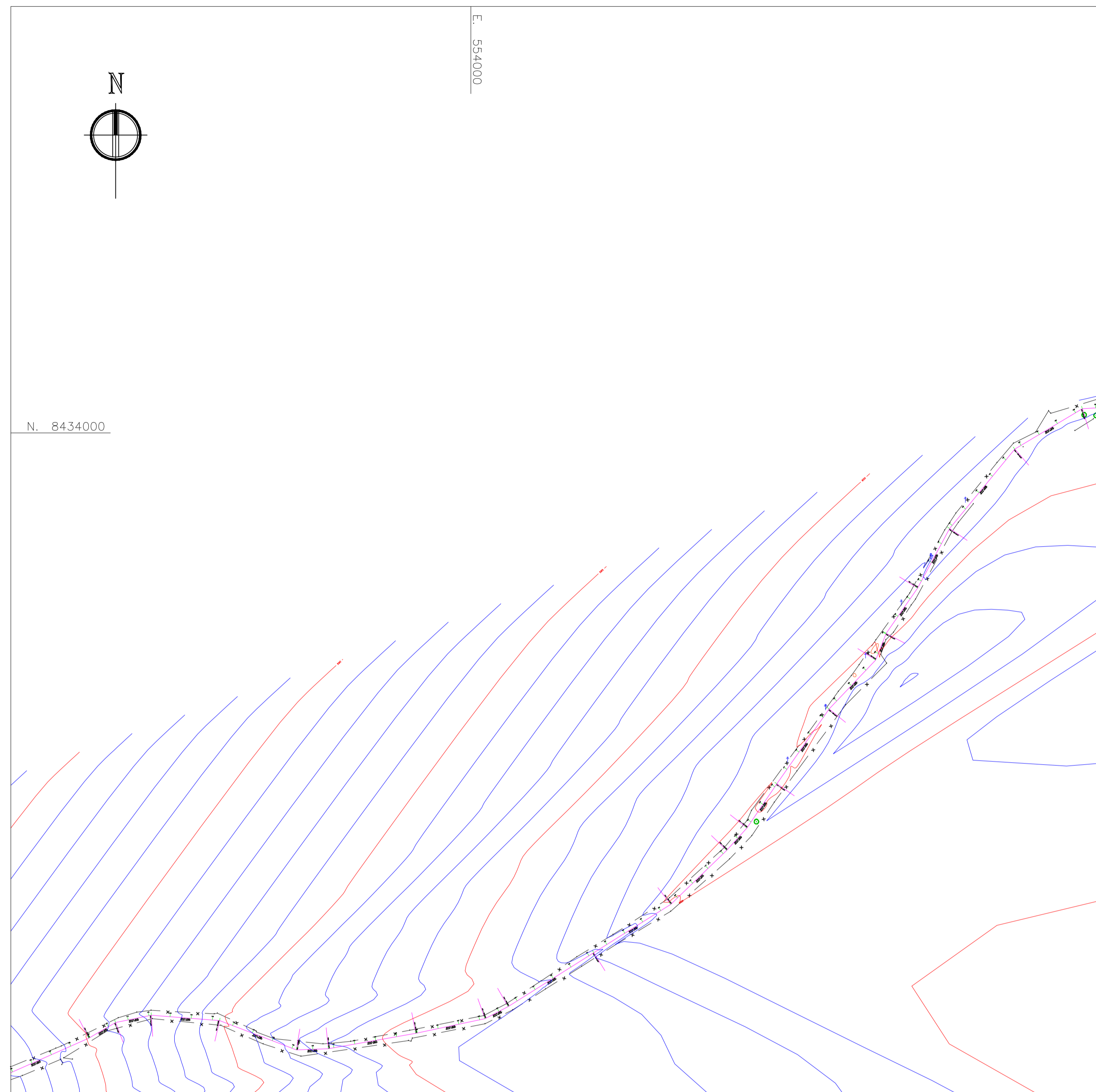
CADASTRO:

	ARVORES
	CERCAS DE ARAME LISO E/OU FARPADO
	POSTE DE REDE ELÉTRICO (CONCRETO)
	EDIFICAÇÕES

LEGENDA:

	CURVAS DE NÍVEL
--	-----------------

Formato: 04/20	Objeto: ESCALHAMENTO DE ESTRADA VICINAL
Local: COMUNIDADE RURAL DE LAGOA DO BOM CARIÓTIPO	Proprietário: PREFEITURA MUNICIPAL DE COCOS/BAHIA CNPJ: 14.222.012/0001-75
Escala: INDICADAS	Resp. Técnico: RODRIGO DE OLIVEIRA BANDEIRA - BA20210611978
Data: JUN/2021	Projeto: PERFIL E SEÇÕES
FOLHA: A1	TRECHO COCOS QUILOMBO (E100 até E150)
Quantidade de áreas (m²): 20.170,92	Desenho: IVALDO XAVIER



**APROVADO PELA
PREFEITURA**

Rodrigo de Oliveira Bandeira
RODRIGO DE OLIVEIRA BANDEIRA
 ENGENHEIRO CIVIL
 CREA/GO 1015090273/D

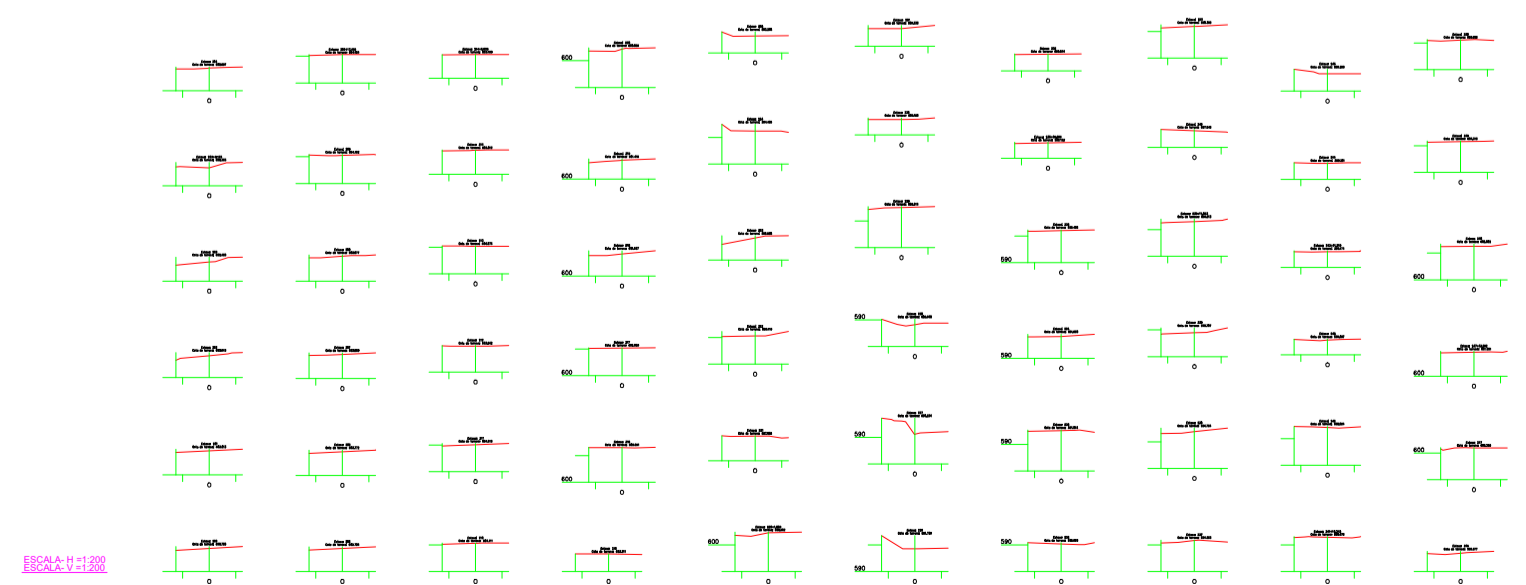
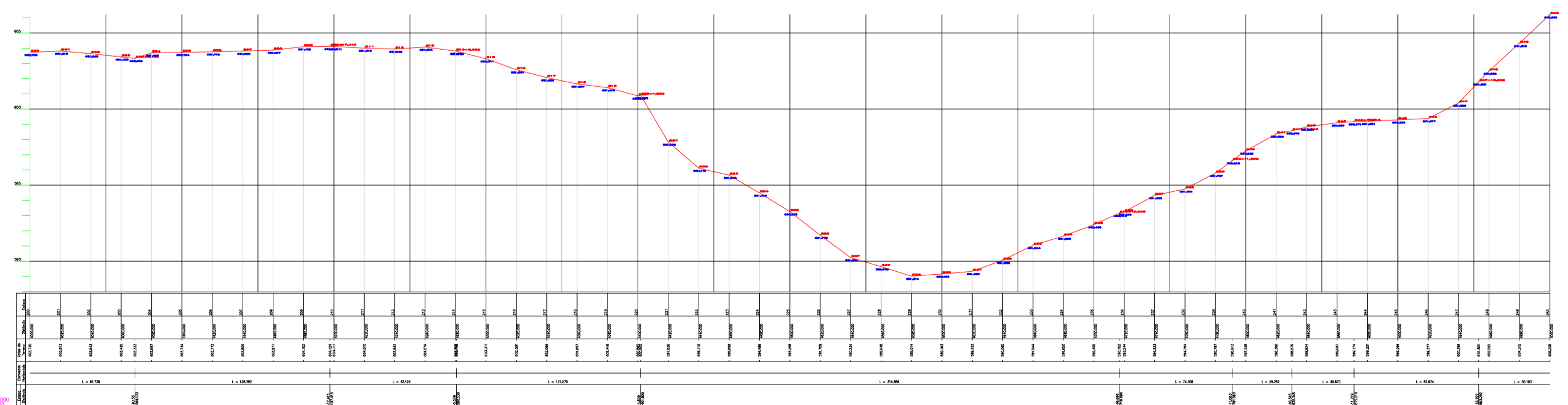
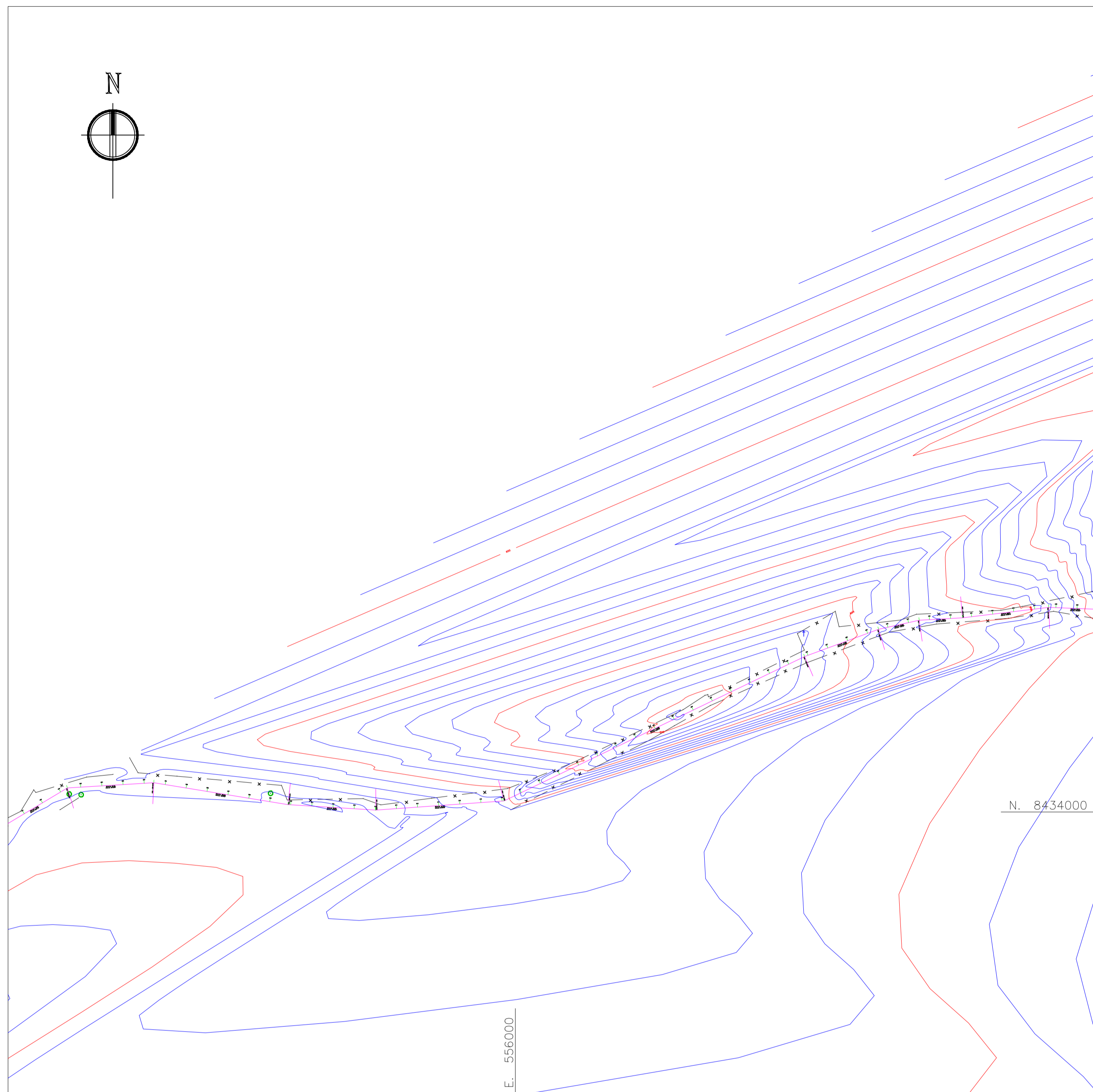
CADASTRO:

	ARVORES
	CERCAS DE ARAME LISO E/OU FARPADO
	POSTE DE REDE ELÉTRICO (CONCRETO)
	EDIFICAÇÕES

LEGENDA:

	CURVAS DE NÍVEL
--	-----------------

Formato: 05/20	Objeto: ESCALHAMENTO DE ESTRADA VICINAL
Formato:	Local: COMUNIDADE RURAL DE LAGOA DO BOM COCOS/BA
Escala: INDICADAS	Proprietário: PREFEITURA MUNICIPAL DE COCOS/BAHIA CNPJ: 14.222.012/0001-75
Data: JUN/2021	Resp. Técnico: RODRIGO DE OLIVEIRA BANDEIRA - BA20210611978
FOLHA: A1	Projeto: PERFIL E SEÇÕES TRECHO COCOS QUILOMBO (E150 até E200)
Quantidade de folhas: 20.170,92 m ²	Desenho: IVALDO XAVIER



**APROVADO PELA
PREFEITURA**

Rodrigo de Oliveira Bandeira
 RODRIGO DE OLIVEIRA BANDEIRA
 ENGENHEIRO CIVIL
 CREA/GO 1015090273/D

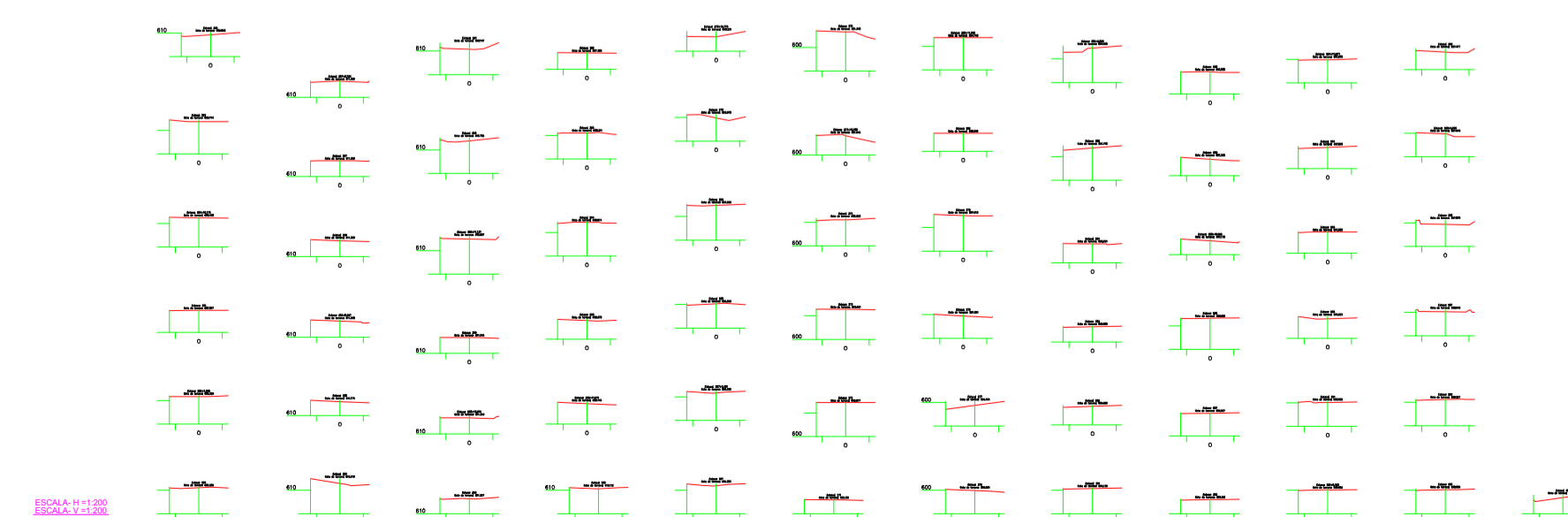
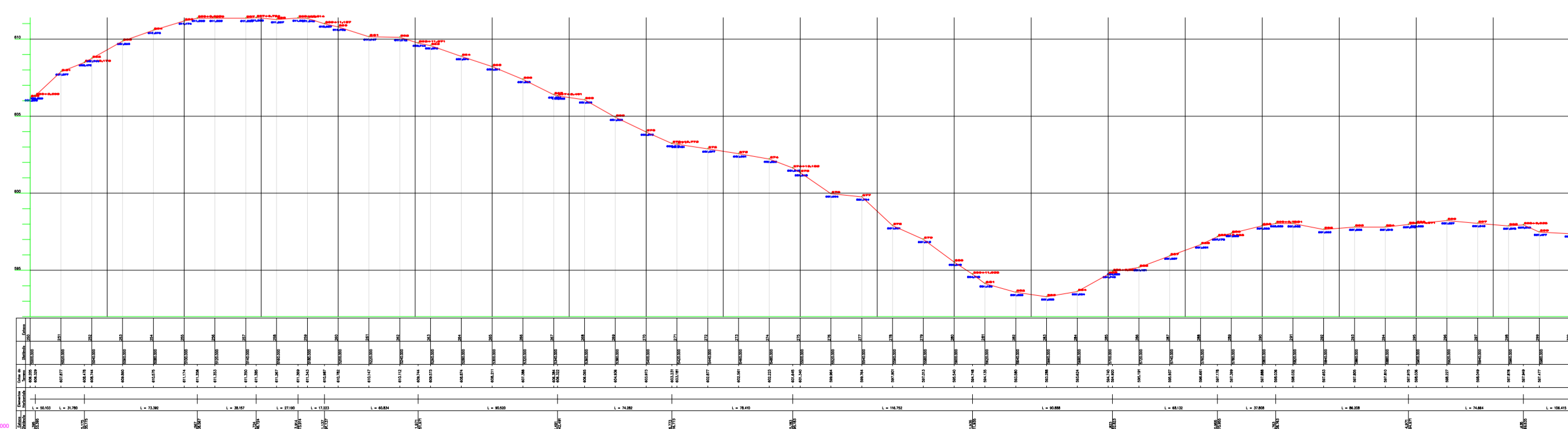

CADASTRO:

	ARVORES
	CERCAS DE ARAME LISO E/OU FARPADO
	POSTE DE REDE ELÉTRICO (CONCRETO)
	EDIFICAÇÕES

LEGENDA:

	CURVAS DE NÍVEL
--	-----------------

Formato: 06/20	Objeto: ESCALHAMENTO DE ESTRADA VICINAL
Local: COMUNIDADE RURAL DE LAGOA DO BOM COCOS/BA	Proprietário: PREFEITURA MUNICIPAL DE COCOS/BAHIA CNPJ: 14.222.012/0001-75
Escala: INDICADAS	Resp. Técnico: RODRIGO DE OLIVEIRA BANDEIRA - BA20210611978
Data: JUN/2021	Projeto: PERFIL E SEÇÕES TRECHO COCOS QUILOMBO (E200 até E250)
FOLHA: A1	Quilômetros levantados: 20.170,92 m ²
Desenho: IVALDO XAVIER	



**APROVADO PELA
PREFEITURA**

Rodrigo de Oliveira Bandeira
RODRIGO DE OLIVEIRA BANDEIRA
ENGENHEIRO CIVIL
CREA/GO 1015090273/D

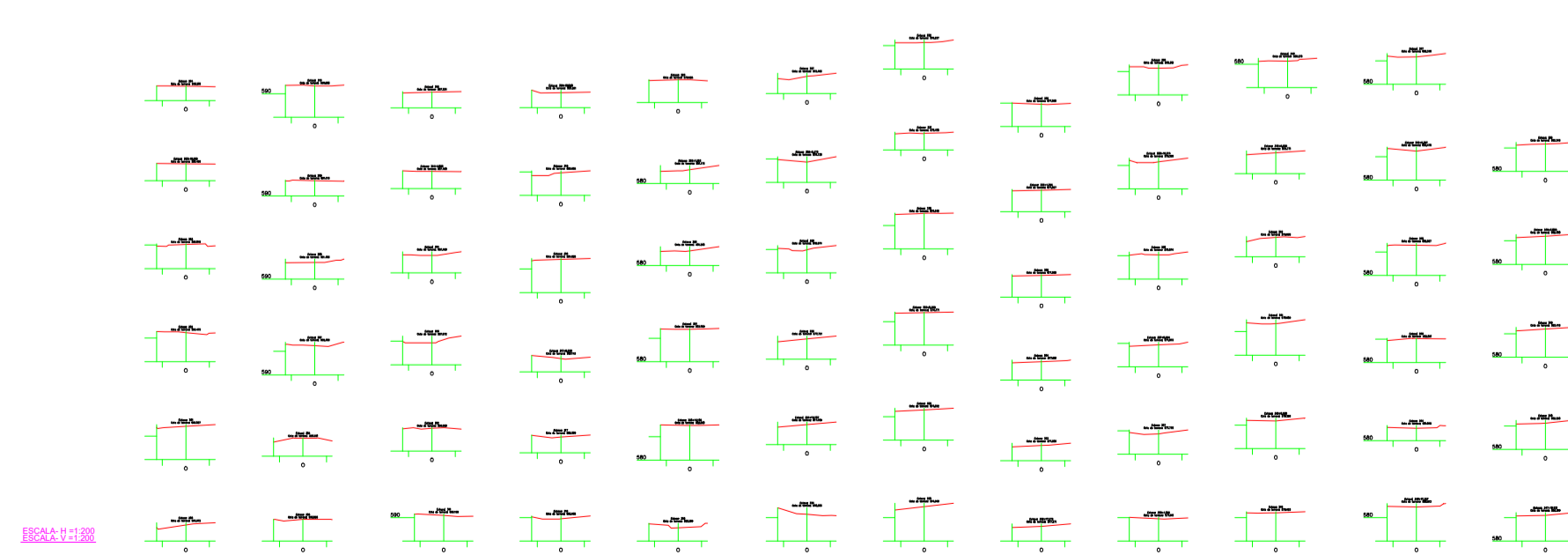
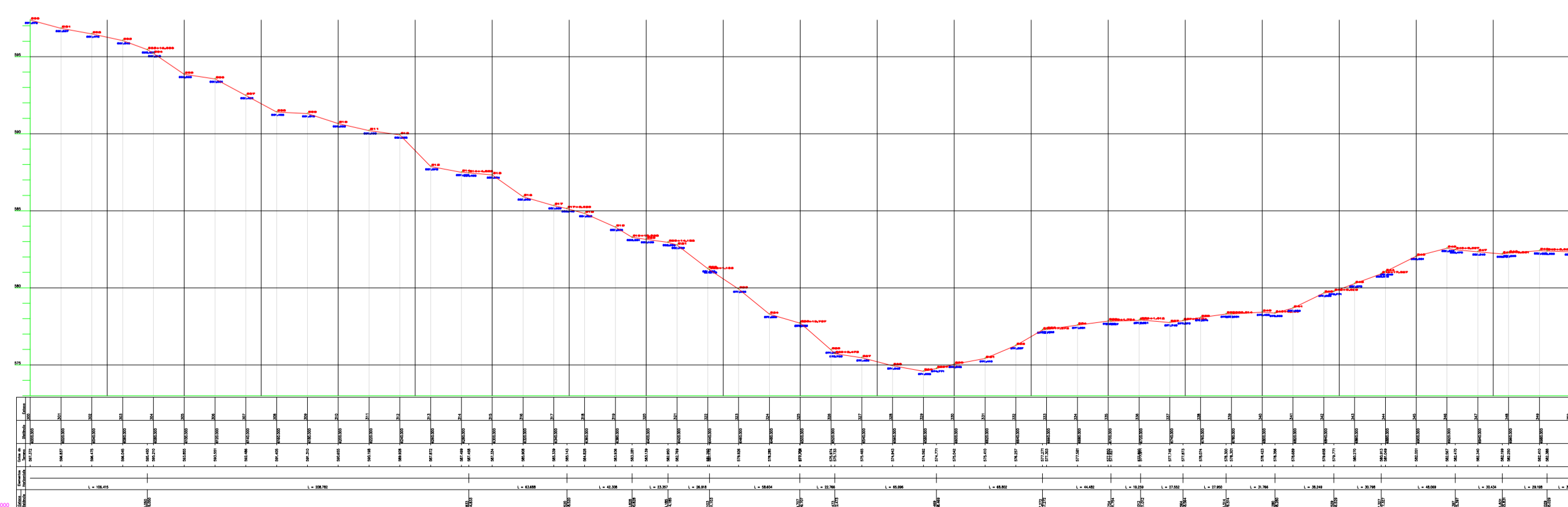

CADASTRO:

	ARVORES
	CERCAS DE ARAME LISO E/OU FARPADO
	POSTE DE REDE ELÉTRICO (CONCRETO)
	EDIFICAÇÕES

LEGENDA:

	CURVAS DE NÍVEL
--	-----------------

Formato: 07/20	Objeto: ESCALHAMENTO DE ESTRADA VICINAL
Formato:	Local: COMUNIDADE RURAL DE LAGOA DO RIO COCOS/BA
Escola: INDICADAS	Proprietário: PREFEITURA MUNICIPAL DE COCOS/BAHIA CNPJ: 14.222.012/0001-75
Data: JUN/2021	Resp. Técnico: RODRIGO DE OLIVEIRA BANDEIRA - BA20210611978
FOLHA: A1	Projeto: PERFIL E SEÇÕES TRECHO COCOS QUILOMBO (E250 até E300)
Quantidade de folhas: 20.170,92 m ²	Desenho: IVALDO XAVIER



**APROVADO PELA
PREFEITURA**

Rodrigo de Oliveira Bandeira
 RODRIGO DE OLIVEIRA BANDEIRA
 ENGENHEIRO CIVIL
 CREA/GO 1015090273/D


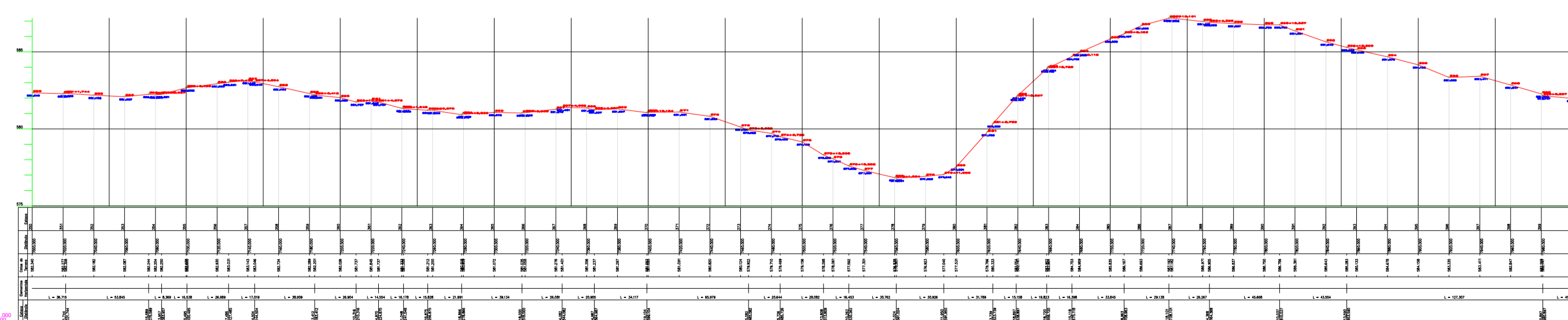
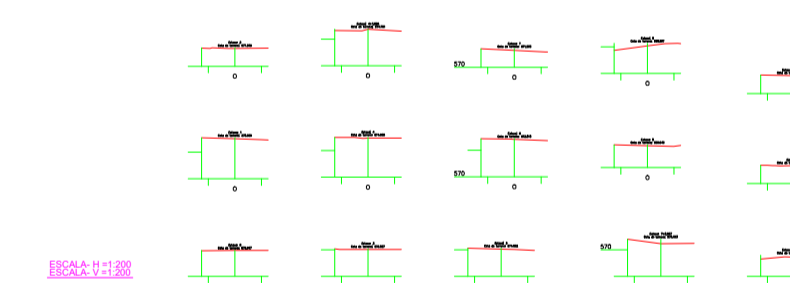
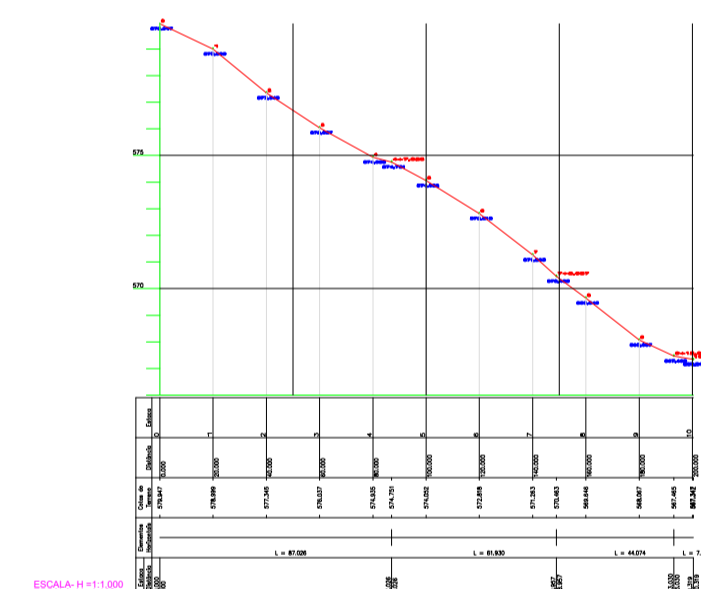
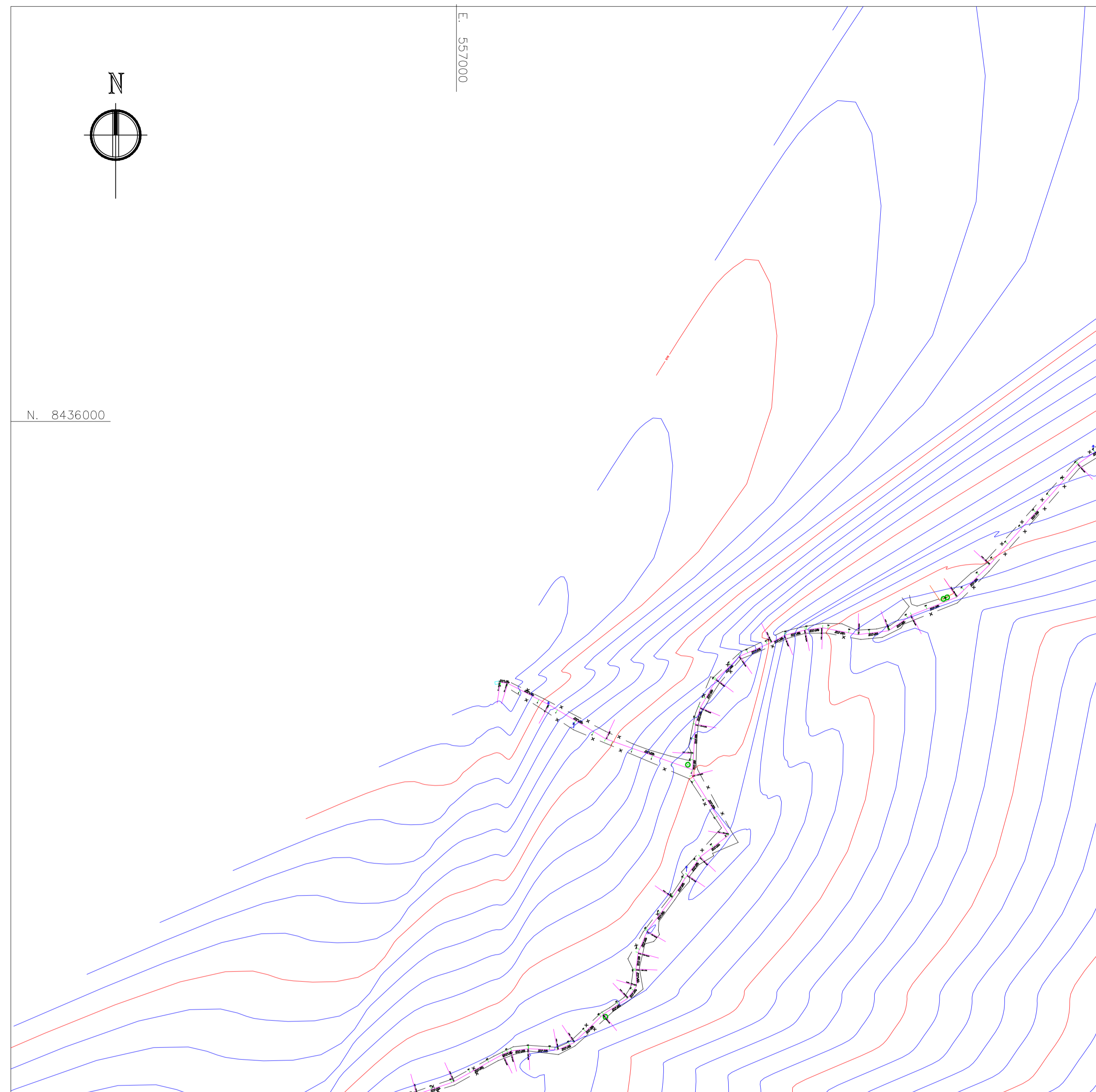
CADASTRO:

	ARVORES
	CERCAS DE ARAME LISO E/OU FARPADO
	POSTE DE REDE ELÉTRICO (CONCRETO)
	EDIFICAÇÕES

LEGENDA:

	CURVAS DE NÍVEL
--	-----------------

Formato: 08/20	Objeto: ESCALHAMENTO DE ESTRADA VICINAL
Local: COMUNIDADE RURAL DE LAGOA DO BOM COCOS/BA	Proprietário: PREFEITURA MUNICIPAL DE COCOS/BAHIA CNPJ: 14.222.012/0001-75
Escola: INDICADAS	Resp. Técnico: RODRIGO DE OLIVEIRA BANDEIRA - BA20210611978
Data: JUN/2021	Projeto: PERFIL E SEÇÕES TRECHO COCOS QUILOMBO (E300 até E350)
FOLHA: A1	Desenho: IVALDO XAVIER
Quantidade de folhas: 20.170,92 m ²	



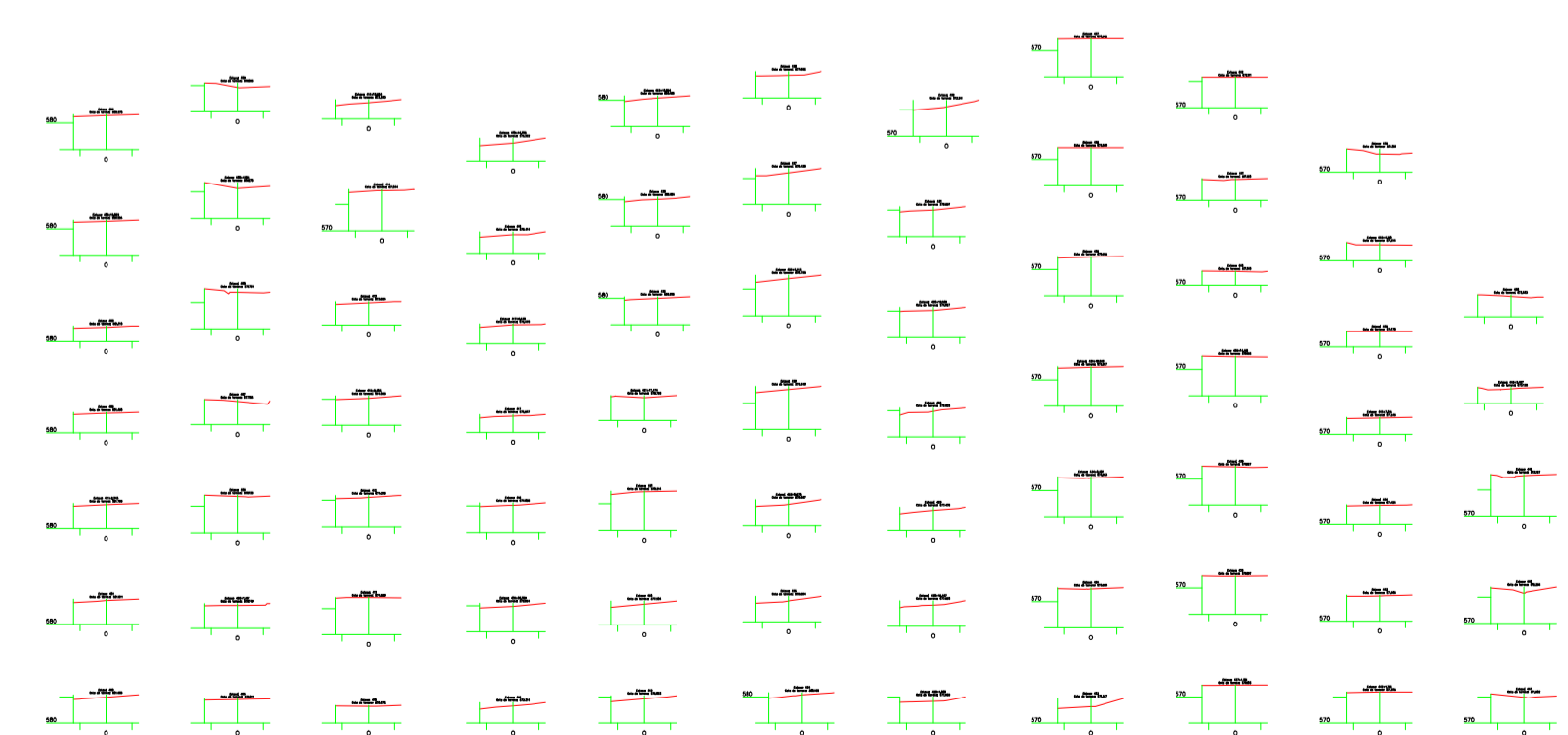
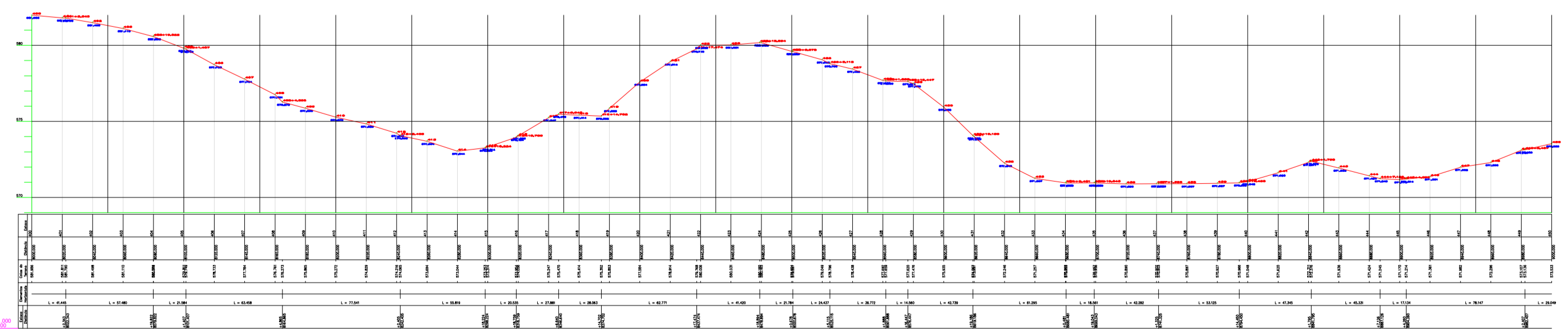
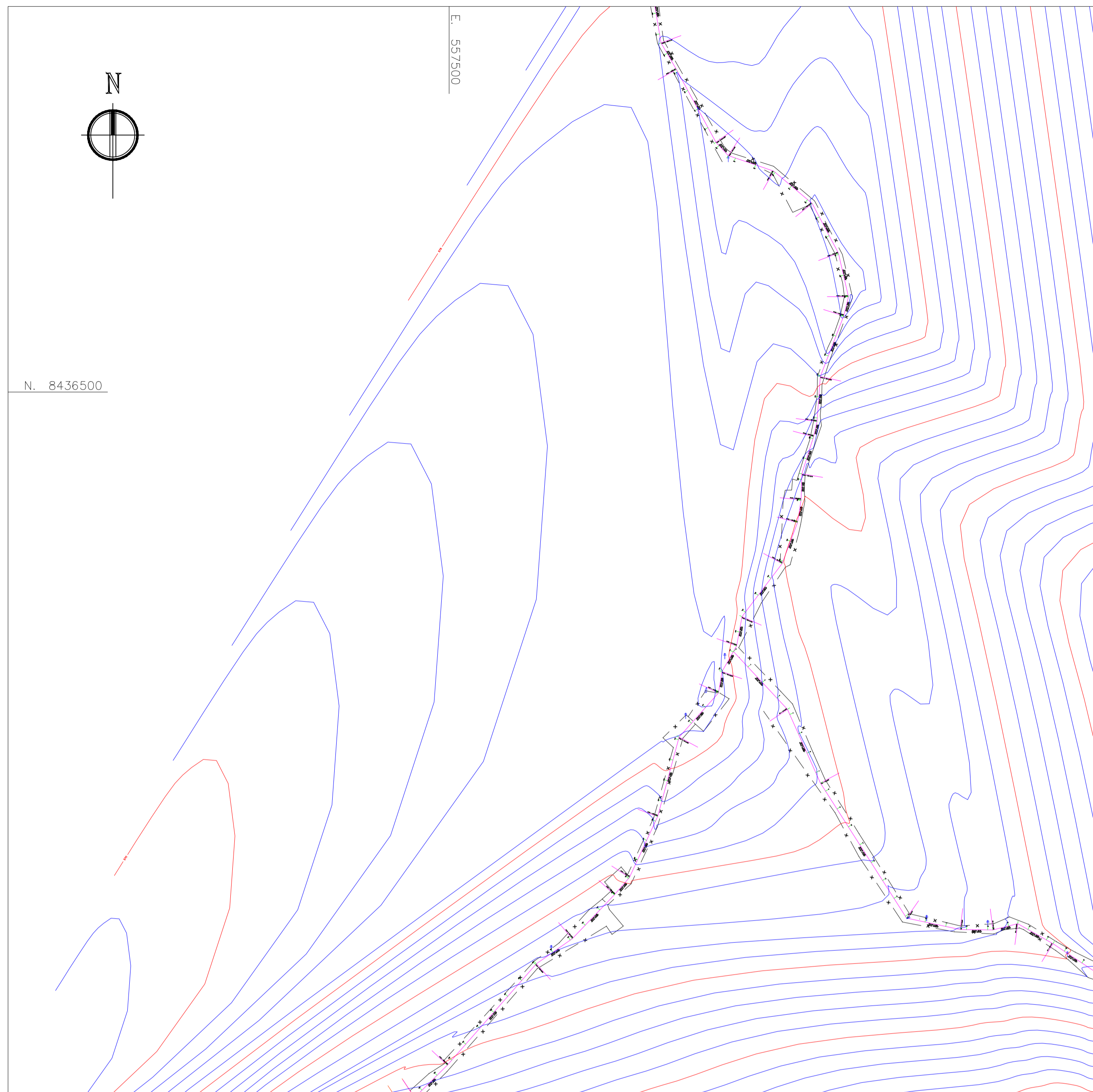
CADASTRO:

	ARVORES
	CERCAS DE ARAME LISO E/OU FARPADO
	POSTE DE REDE ELÉTRICO (CONCRETO)
	EDIFICAÇÕES

LEGENDA:

	CURVAS DE NÍVEL
--	-----------------

Formato: 09/20	Objeto: ESCALCAMENTO DE ESTRADA VICINAL
Local: COMUNIDADE RURAL DE LAGOA DO ROL. COCOS/BA	Proprietário: PREFEITURA MUNICIPAL DE COCOS/BAHIA CNPJ: 14.222.012/0001-75
Escala: INDICADAS	Resp. Técnico: RODRIGO DE OLIVEIRA BANGERA - BA20210611978
Data: JUN/2021	Projeto: PERFIL E SEÇÕES TRECHO COCOS QUILOMBO (E350 até E400) TRECHO VITALMIRO BISPO
FOLHA: A1	Quantidade de Áreas: 20.170,92 m ²
Desenho: IVALDO XAVIER	



**APROVADO PELA
PREFEITURA**

Rodrigo de Oliveira Bandeira
 RODRIGO DE OLIVEIRA BANDEIRA
 ENGENHEIRO CIVIL
 CREA/GO 1015090273/D

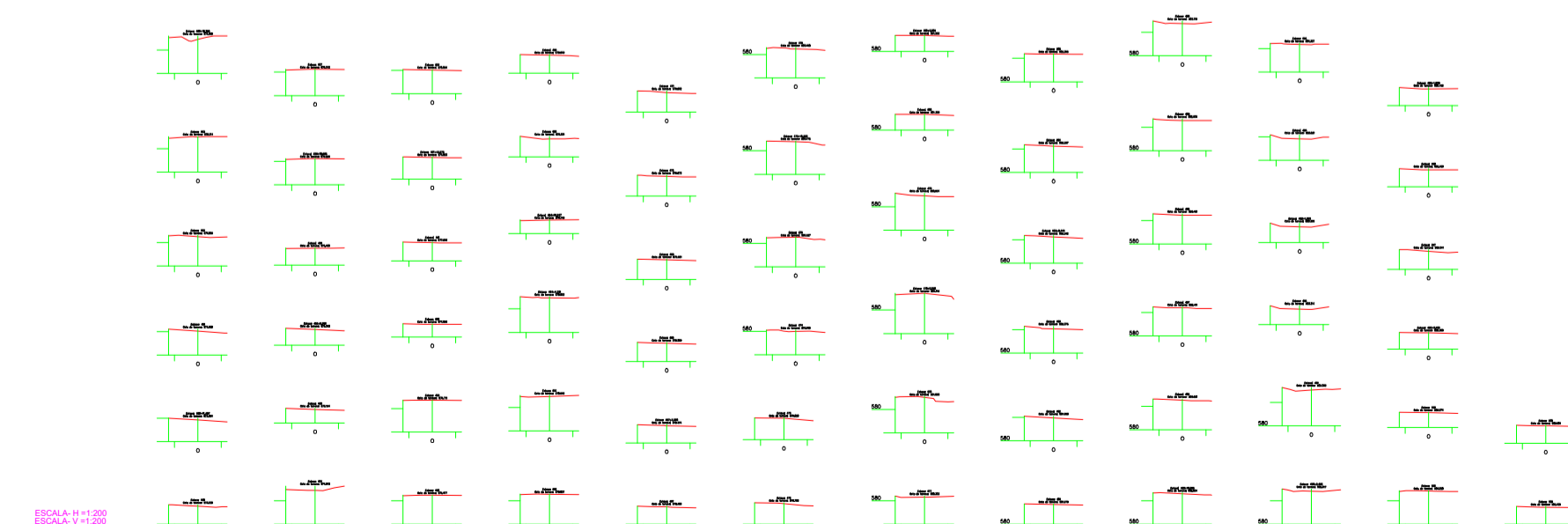
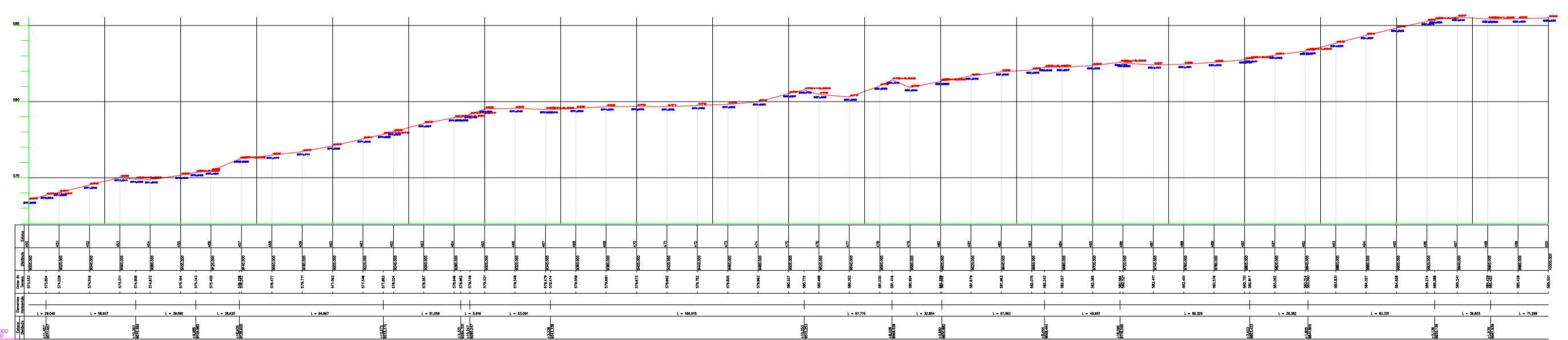
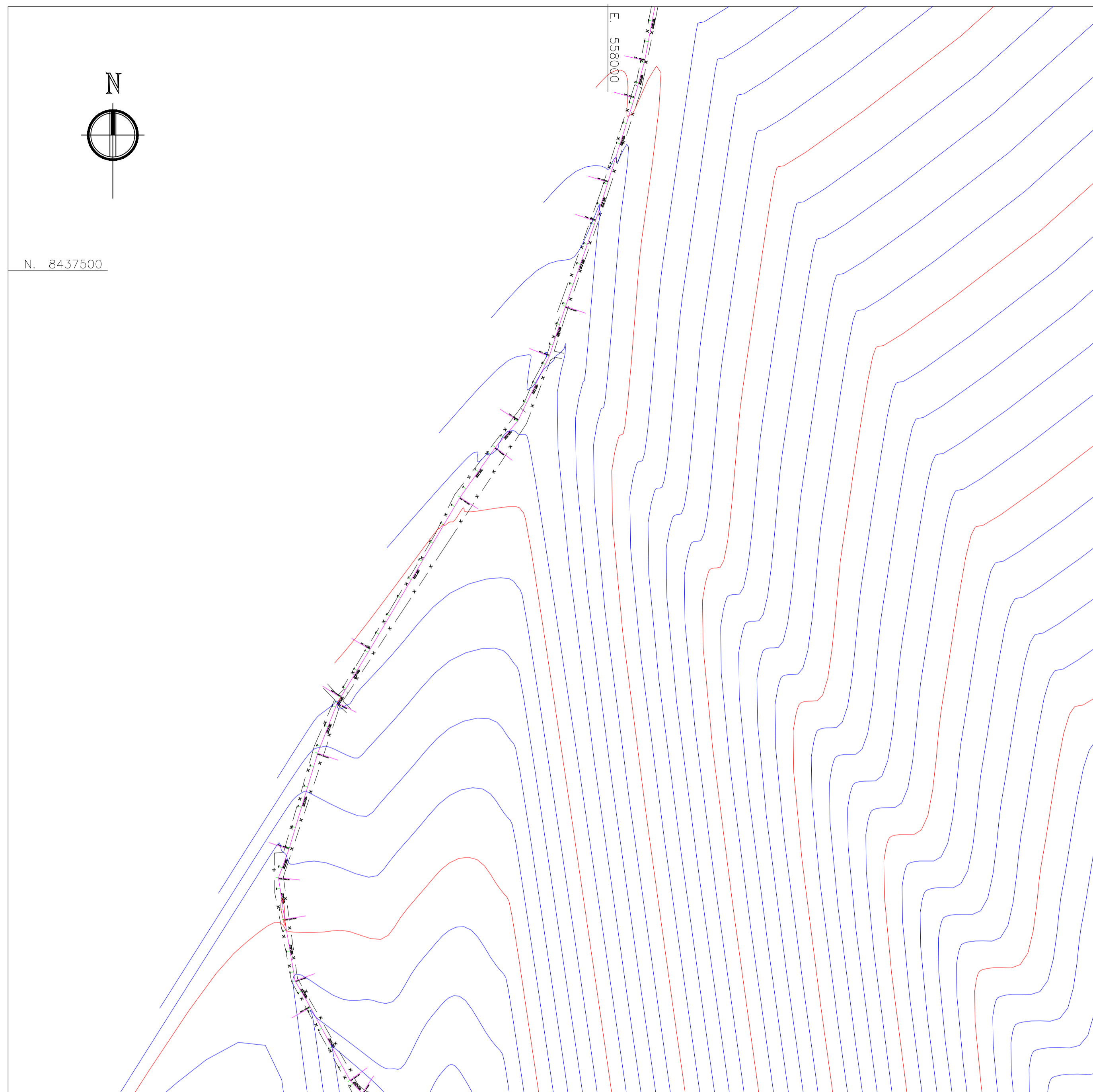
CADASTRO:

	ARVORES
	CERCAS DE ARAME LISO E/OU FARPADO
	POSTE DE REDE ELÉTRICO (CONCRETO)
	EDIFICAÇÕES

LEGENDA:

	CURVAS DE NÍVEL
--	-----------------

Formato: 10/20	Objeto: ESCALAHAMENTO DE ESTRADA VICINAL
Local: COMUNIDADE RURAL DE LAGOA DO BOM COCOS/BA	Proprietário: PREFEITURA MUNICIPAL DE COCOS/BAHIA CNPJ: 14.222.012/0001-75
Escala: INDICADAS	Resp. Técnico: RODRIGO DE OLIVEIRA BANDEIRA - BA20210611978
Data: JUN/2021	Projeto: PERFIL E SEÇÕES TRECHO COCOS QUILOMBO (E400 até E450)
FOLHA: A1	Quantidade de Arquivos: 20.170,92 .rvt
Desenho: NIVALDO XAVIER	



**APROVADO PELA
PREFEITURA**

Rodrigo de Oliveira Bandeira
 RODRIGO DE OLIVEIRA BANDEIRA
 ENGENHEIRO CIVIL
 CREA/GO 1015090273/D


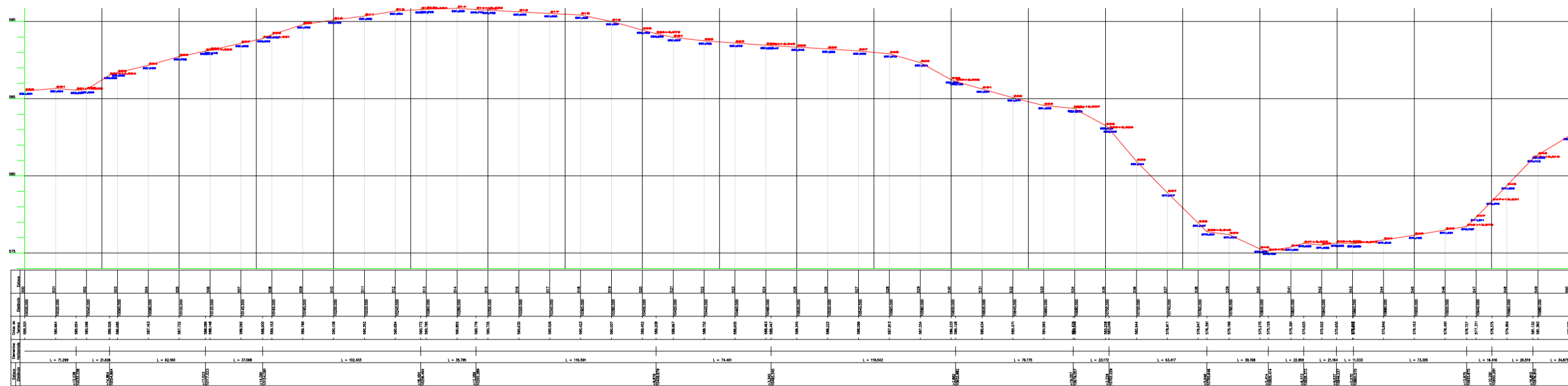

CADASTRO:

	ARVORES
	CERCAS DE ARAME LISO E/OU FARPADO
	POSTE DE REDE ELÉTRICO (CONCRETO)
	EDIFICAÇÕES

LEGENDA:

	CURVAS DE NÍVEL
--	-----------------

Formato: 11/20	Objeto: ESCALHAMENTO DE ESTRADA VICINAL
Local: COMUNIDADE RURAL DE LAGOA DO ROL. COCOS/BA	Proprietário: PREFEITURA MUNICIPAL DE COCOS/BAHIA CNPJ: 14.222.012/0001-75
Escola: INDICADAS	Resp. Técnico: RODRIGO DE OLIVEIRA BANDEIRA - BA20210611978
Data: JUN/2021	Projeto: PERFIL E SEÇÕES
FOLHA: A1	TRECHO COCOS QUILOMBO (E450 até E500)
Quantidade de folhas: 20.170,92 m ²	Desenho: IVALDO XAVIER



**APROVADO PELA
PREFEITURA**

RODRIGO DE OLIVEIRA BANDEIRA
ENGENHEIRO CIVIL
CREA/GO 1015090273/D


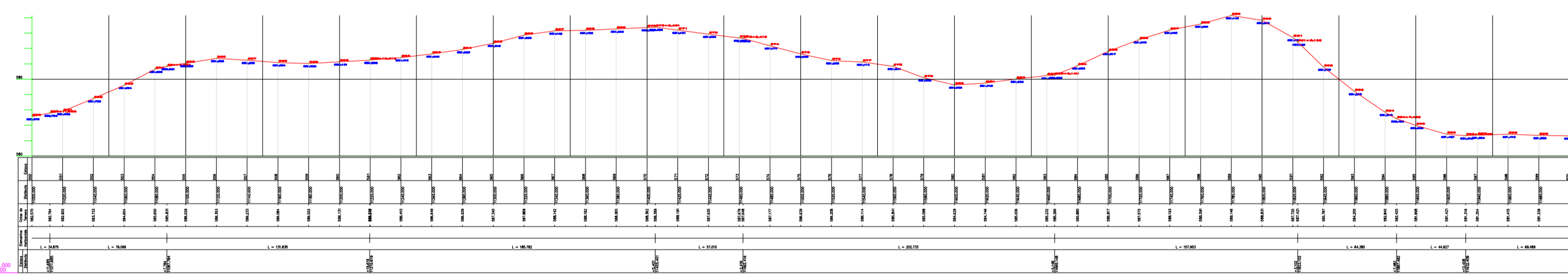
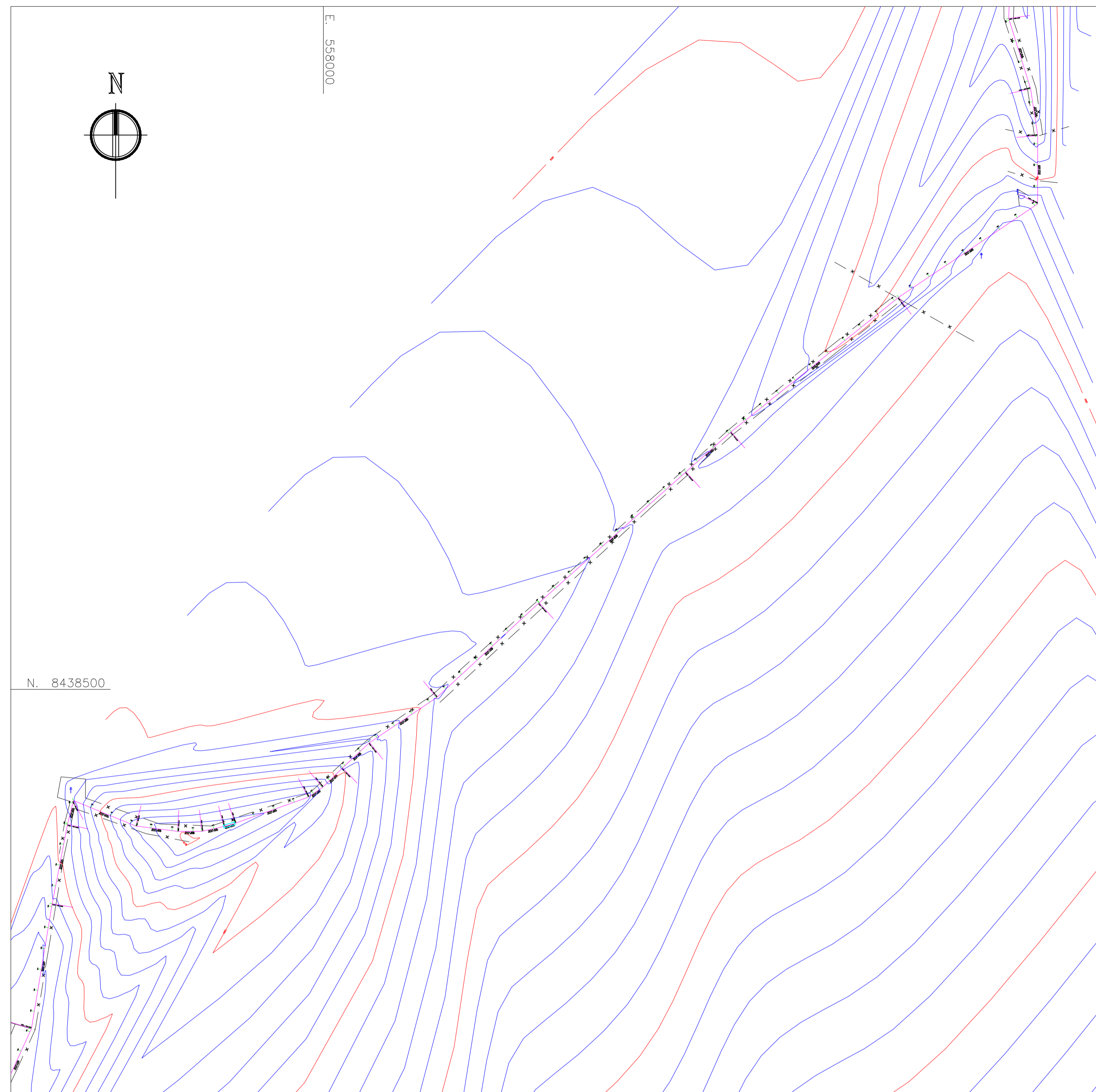
CADASTRO:

	ARVORES
	CERCAS DE ARAME LISO E/OU FARPADO
	POSTE DE REDE ELÉTRICO (CONCRETO)
	EDIFICAÇÕES

LEGENDA:

	CURVAS DE NÍVEL
--	-----------------

Formato: 12/20	Objeto: ESCALHAMENTO DE ESTRADA VICINAL
Formato:	Local: COMUNIDADE RURAL DE LAGOA DO BOM COCOS/BA
Escola: INDICADAS	Proprietário: PREFEITURA MUNICIPAL DE COCOS/BAHIA CNPJ: 14.222.012/0001-75
Data: JUN/2021	Resp. Técnico: RODRIGO DE OLIVEIRA BANDEIRA - BA20210611978
FOLHA: A1	Projeto: PERFIL E SEÇÕES TRECHO COCOS QUILOMBO (E500 até E550)
Quantidade de folhas: 20.170,92 m ²	Desenho: IVALDO XAVIER



**APROVADO PELA
PREFEITURA**

Rodrigo de Oliveira Bandeira
 RODRIGO DE OLIVEIRA BANDEIRA
 ENGENHEIRO CIVIL
 CREA/GO 1015090273/D

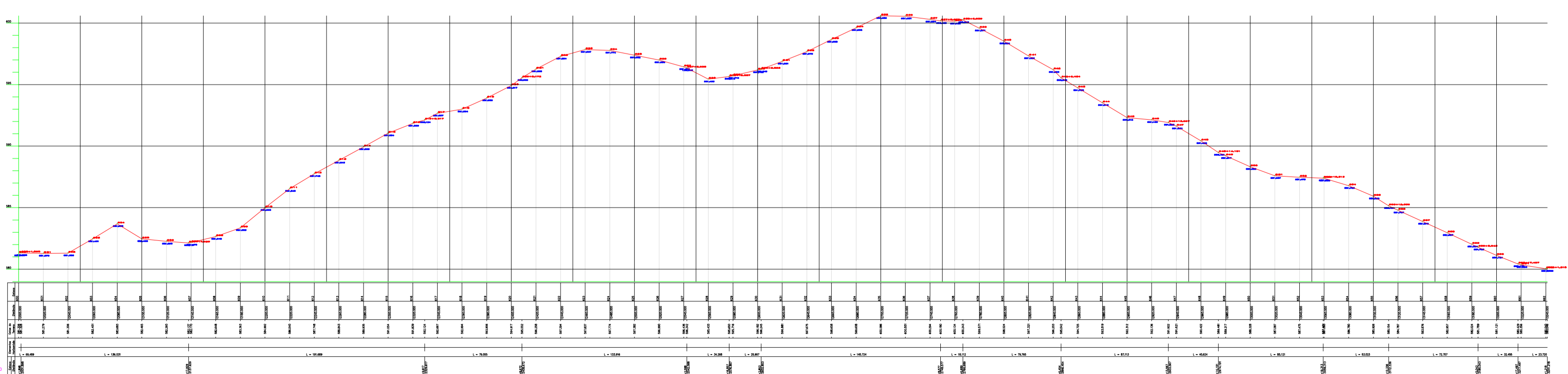
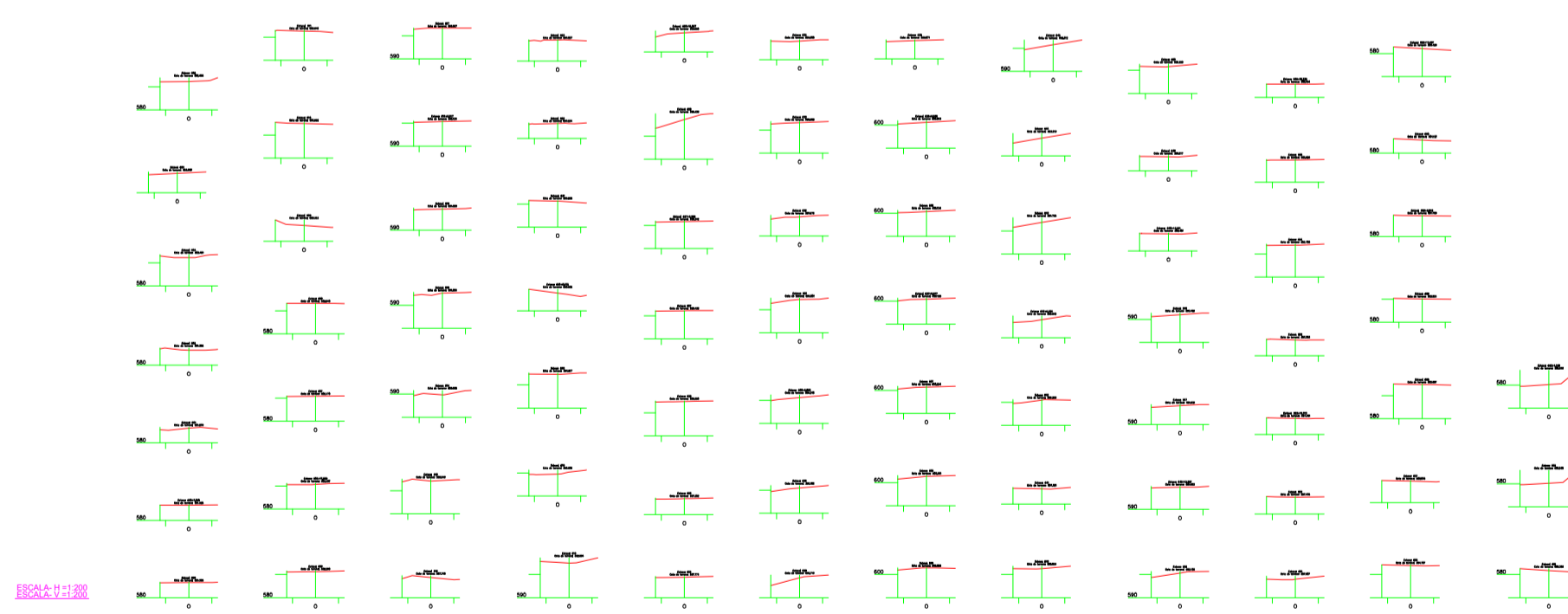
CADASTRO:

	ARVORES
	CERCAS DE ARAME LISO E/OU FARPADO
	POSTE DE REDE ELÉTRICO (CONCRETO)
	EDIFICAÇÕES

LEGENDA:

	CURVAS DE NÍVEL
--	-----------------

Formato: 13/20	Objeto: ESCALHAMENTO DE ESTRADA VICINAL
Formato:	Local: COMUNIDADE RURAL DE LAGOA DO RIO COCOS/BA
Escola: INDICADAS	Proprietário: PREFEITURA MUNICIPAL DE COCOS/BAHIA CNPJ: 14.222.012/0001-75
Data: JUN/2021	Resp. Técnico: RODRIGO DE OLIVEIRA BANDEIRA - BA20210611978
FOLHA: A1	Projeto: PERFIL E SEÇÕES TRECHO COCOS QUILOMBO (E550 até E600)
Quantidade de folhas: 20.170,92 m ²	Desenho: IVALDO XAVIER



**APROVADO PELA
PREFEITURA**

Rodrigo de Oliveira Bandeira
 RODRIGO DE OLIVEIRA BANDEIRA
 ENGENHEIRO CIVIL
 CREA/GO 1015090273/D


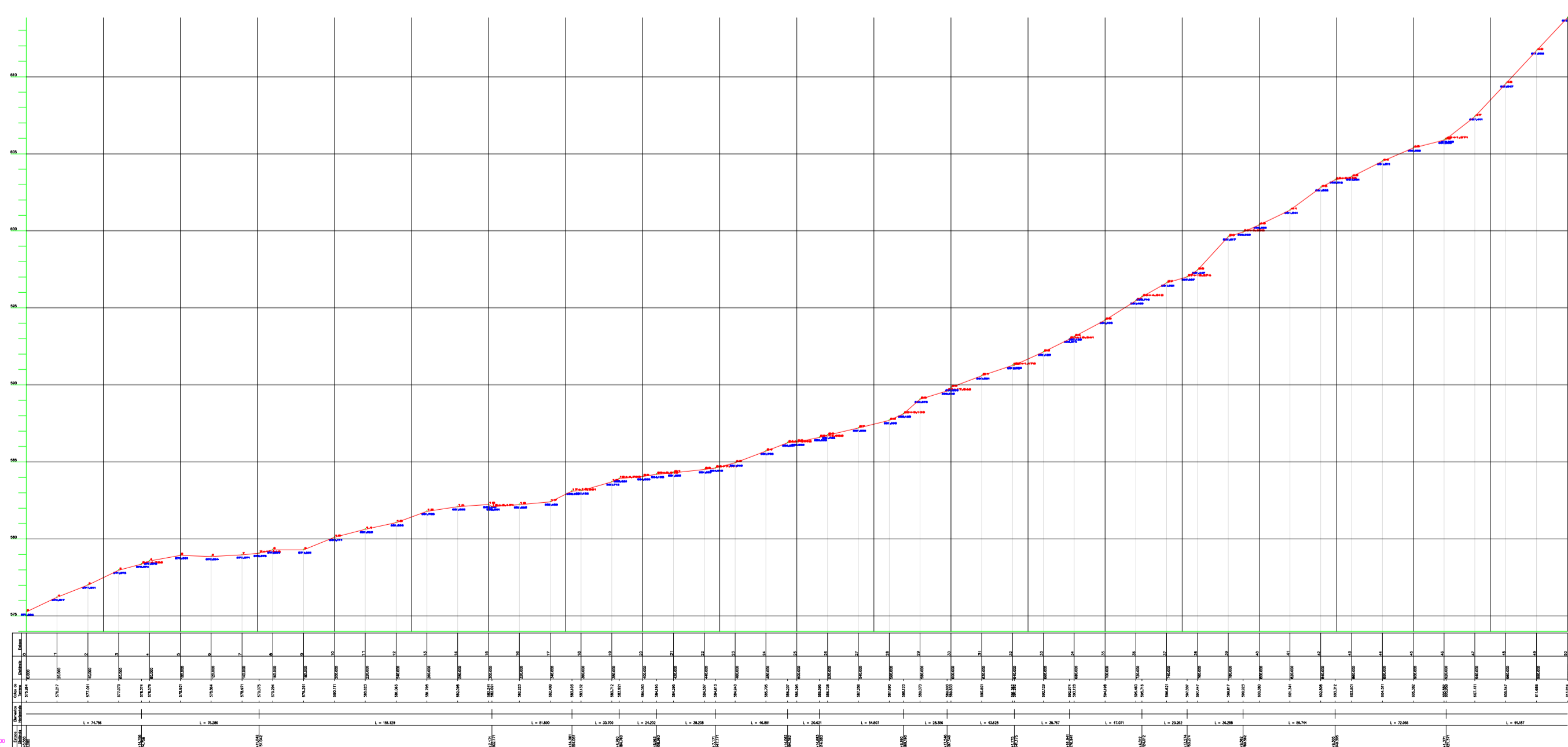
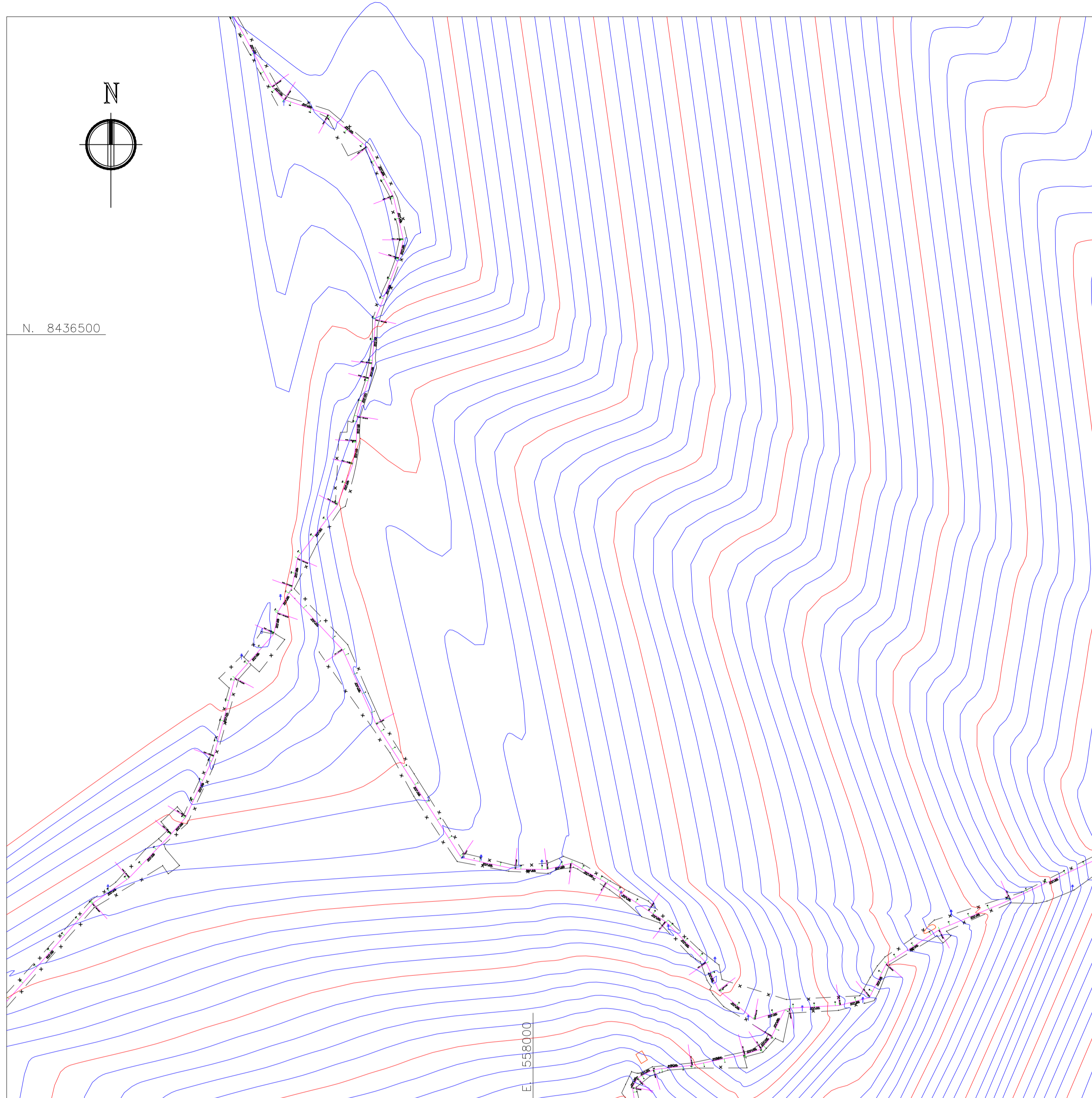
CADASTRO:

	ARVORES
	CERCAS DE ARAME LISO E/OU FARPADO
	POSTE DE REDE ELÉTRICO (CONCRETO)
	EDIFICAÇÕES

LEGENDA:

	CURVAS DE NÍVEL
--	-----------------

Formato: 14/20	Objeto: ESCALHAMENTO DE ESTRADA VICINAL
Formato:	Local: COMUNIDADE RURAL DE LAGOA DO RIO COCOS/BA
Escala: INDICADAS	Proprietário: PREFEITURA MUNICIPAL DE COCOS/BAHIA CNPJ: 14.222.012/0001-75
Data: JUN/2021	Resp. Técnico: RODRIGO DE OLIVEIRA BANDEIRA - BA20210611978
FOLHA: A1	Projeto: PERFIL E SEÇÕES TRECHO COCOS QUILOMBO (E600 até E662+1,218)
Quantidade de folhas: 20.170,92 m ²	Desenho: IVALDO XAVIER



**APROVADO PELA
PREFEITURA**

Rodrigo de Oliveira Bandeira
RODRIGO DE OLIVEIRA BANDEIRA
 ENGENHEIRO CIVIL
 CREA/GO 1015090273/D


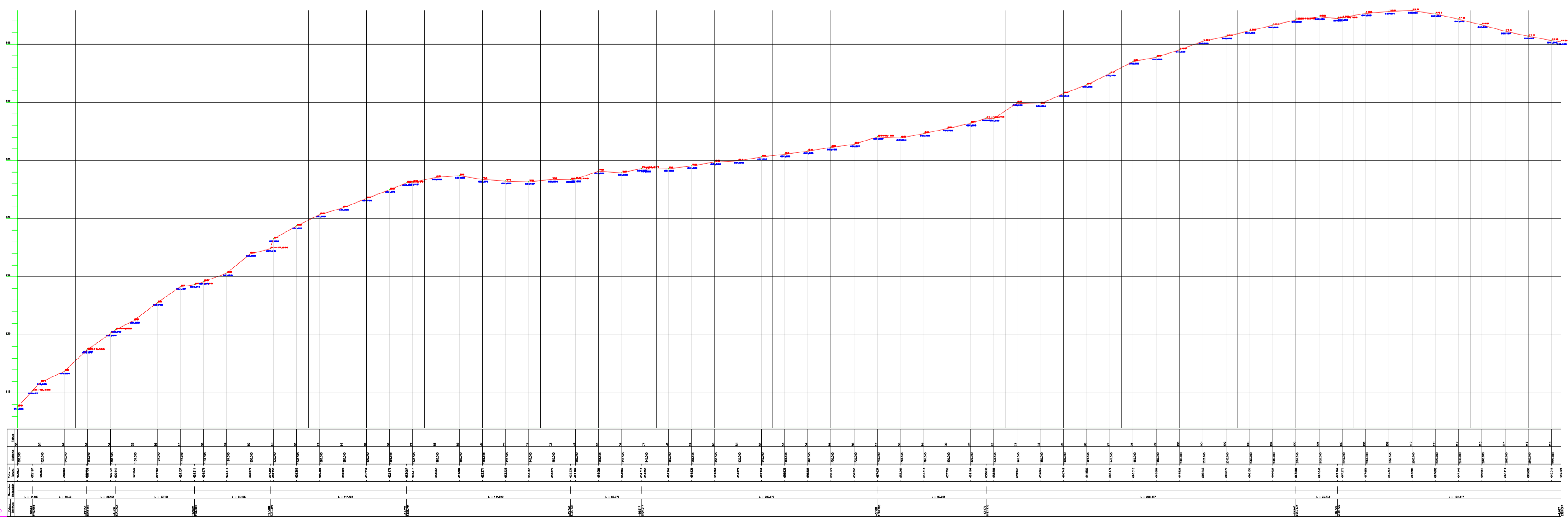

CADASTRO:

	ARVORES
	CERCAS DE ARAME LISO E/OU FARPADO
	POSTE DE REDE ELÉTRICO (CONCRETO)
	EDIFICAÇÕES

LEGENDA:

	CURVAS DE NÍVEL
--	-----------------

Formato: 15/20	Objeto: ESCALAHAMENTO DE ESTRADA VICINAL
Local: COMUNIDADE RURAL DE LAGOA DO ROL. COCOS/BA	
Proprietário: PREFEITURA MUNICIPAL DE COCOS/BAHIA CNPJ: 14.222.012/0001-75	
Resp. Técnico: RODRIGO DE OLIVEIRA BANDEIRA - BA20210611978	
Data: JUN/2021	Projeto: PERFIL E SEÇÕES
FOLHA: A1	TRECHO SUMIDOR (E0 até E50)
Quantidade de folhas: 20.170,92 m ²	Desenho: IVALDO XAVIER



**APROVADO PELA
PREFEITURA**

Rodrigo de Oliveira Bandeira
 RODRIGO DE OLIVEIRA BANDEIRA
 ENGENHEIRO CIVIL
 CREA/GO 1015090273/D

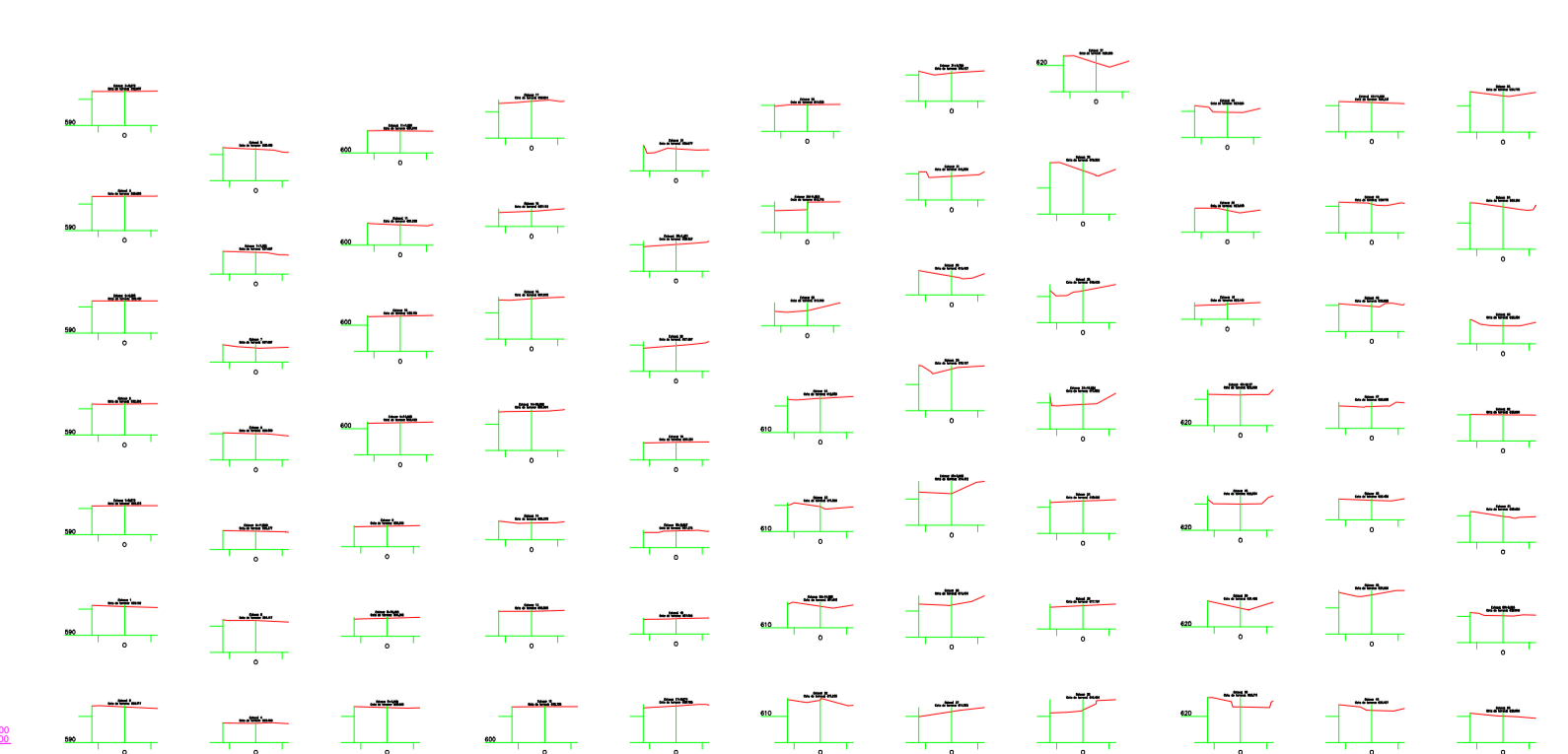
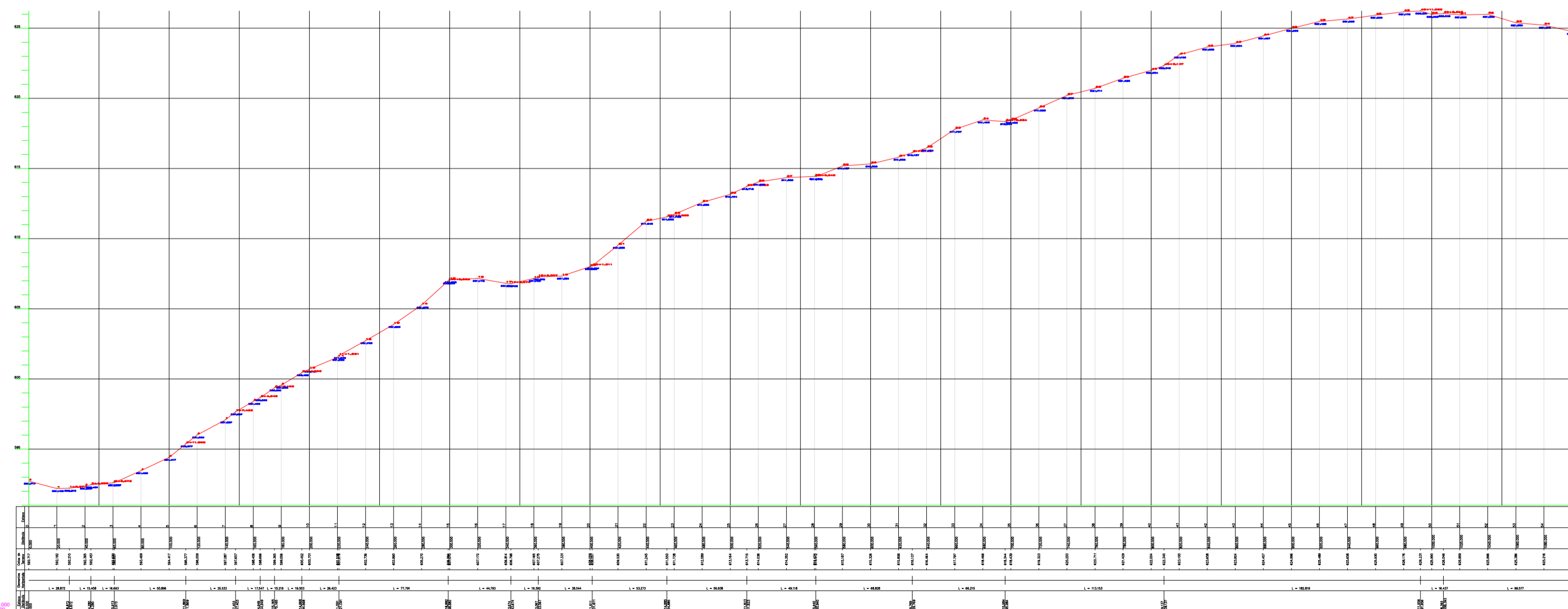
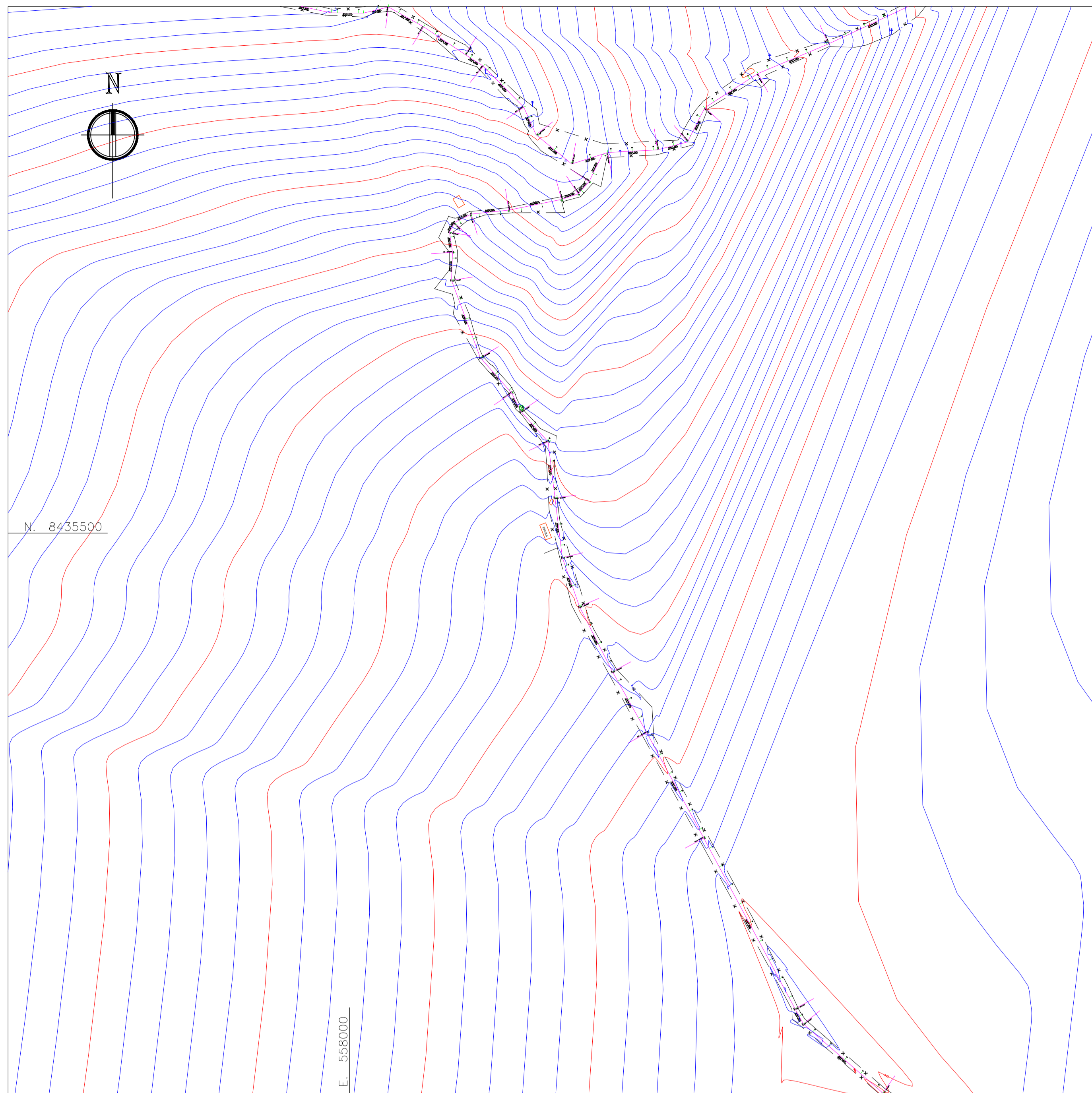
CADASTRO:

	ARVORES
	CERCAS DE ARAME LISO E/OU FARPADO
	POSTE DE REDE ELÉTRICO (CONCRETO)
	EDIFICAÇÕES

LEGENDA:

	CURVAS DE NÍVEL
--	-----------------

Formato: 16/20	Objeto: ESCALAHAMENTO DE ESTRADA VICINAL
Formato:	Local: COMUNIDADE RURAL DE LAGOA DO SOL, COCOS/BA
Escola: INDICADAS	Proprietário: PREFEITURA MUNICIPAL DE COCOS/BAHIA CNPJ: 14.222.012/0001-75
Data: JUN/2021	Resp. Técnico: RODRIGO DE OLIVEIRA BANDEIRA - BA20210611978
FOLHA: A1	Projeto: PERFIL E SEÇÕES TRECHO SUMIDOR (E50 até E116+8,067)
Quantidade de folhas: 20.170,92 m ²	Desenho: IVALDO XAVIER



**APROVADO PELA
PREFEITURA**

Rodrigo de Oliveira Bandeira
 RODRIGO DE OLIVEIRA BANDEIRA
 ENGENHEIRO CIVIL
 CREA/GO 1015090273/D

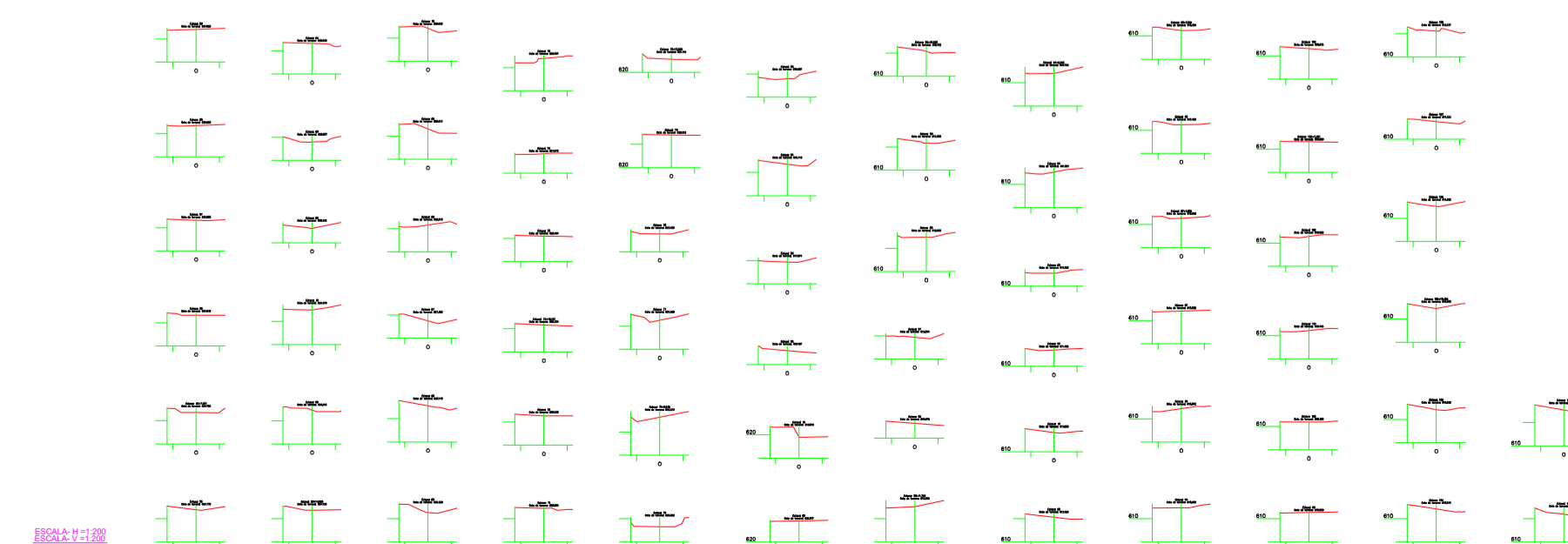
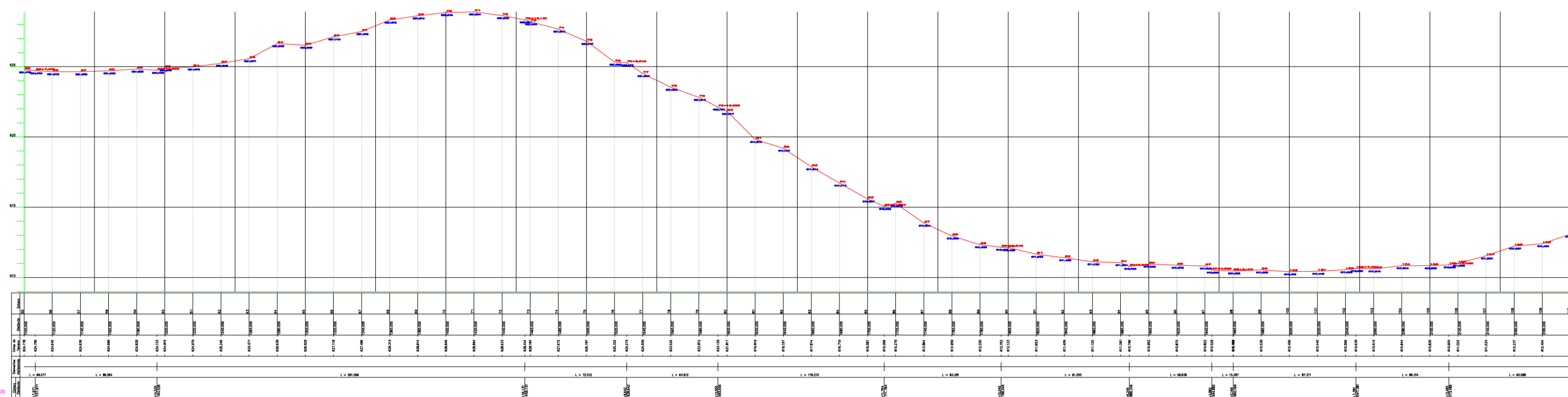
CADASTRO:

	ARVORES
	CERCAS DE ARAME LISO E/OU FARPADO
	POSTE DE REDE ELÉTRICO (CONCRETO)
	EDIFICAÇÕES

LEGENDA:

	CURVAS DE NÍVEL
--	-----------------

Formato:	17/20	Objeto:	ESCALHAMENTO DE ESTRADA VICINAL
Local:	COMUNIDADE RURAL DE LAGOA DO SUL, COCOS/BA	Proprietário:	PREFEITURA MUNICIPAL DE COCOS/BAHIA CNPJ: 14.222.012/0001-75
Escala:	INDICADAS	Resp. Técnico:	RODRIGO DE OLIVEIRA BANDEIRA - BA20210611978
Data:	JUN/2021	Projeto:	PERFIL E SEÇÕES
FOLHA:	A1		TRECHO BR-030 (E0 até E55)
Quantidade de folhas:	20.170,92 m ²	Desenho:	IVALDO XAVIER



**APROVADO PELA
PREFEITURA**

Rodrigo de Oliveira Bandeira
 RODRIGO DE OLIVEIRA BANDEIRA
 ENGENHEIRO CIVIL
 CREA/GO 1015090273/D

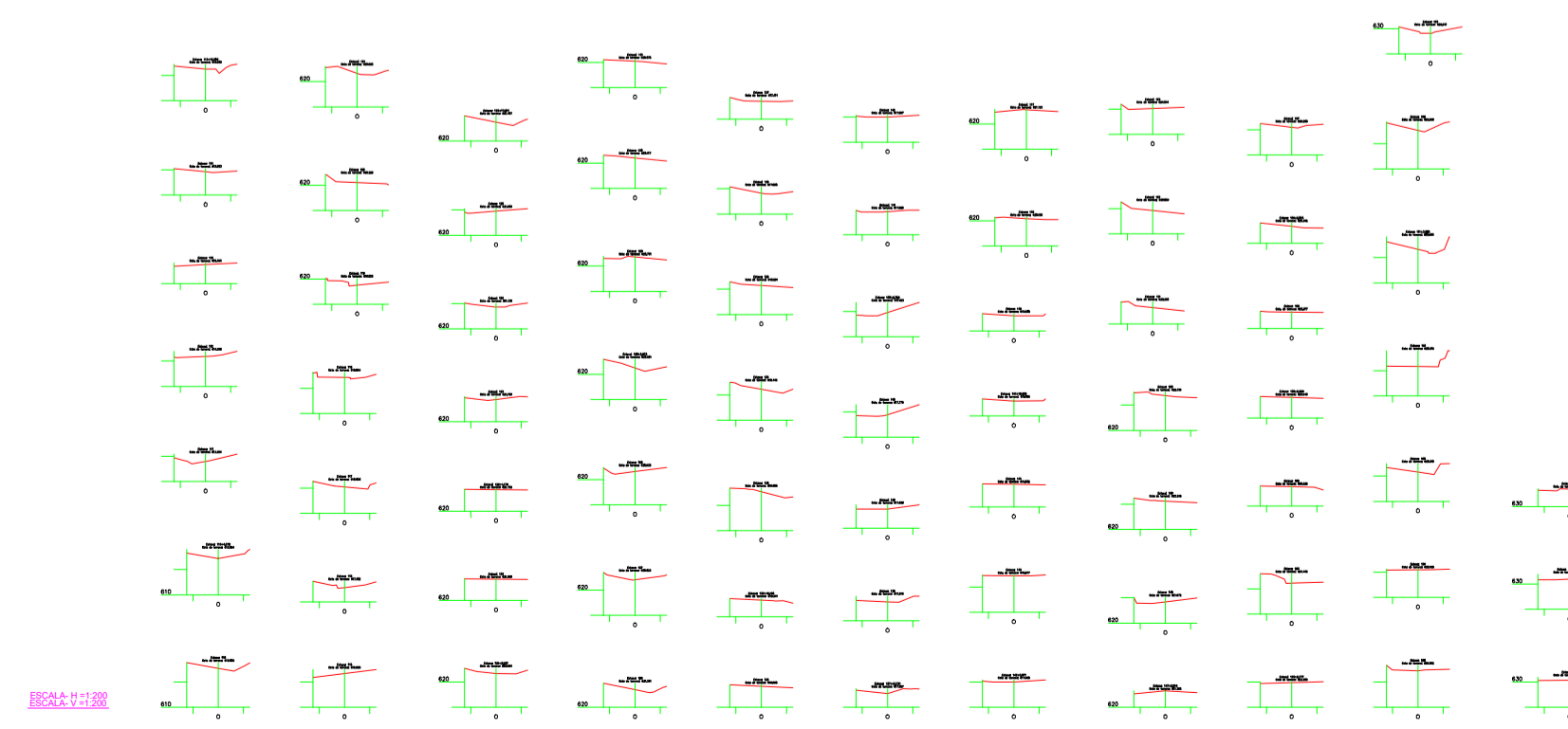
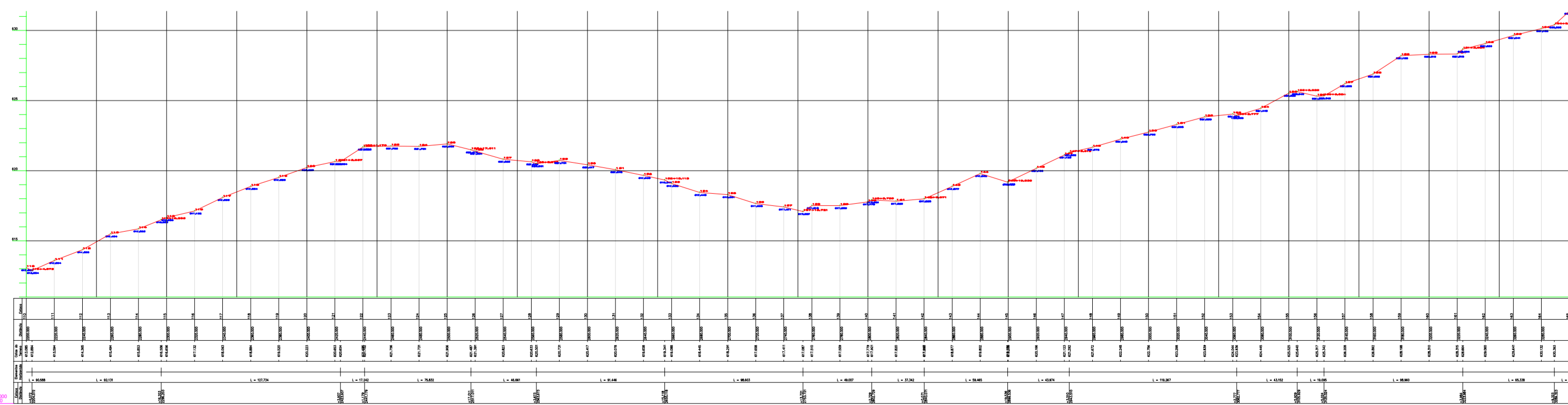
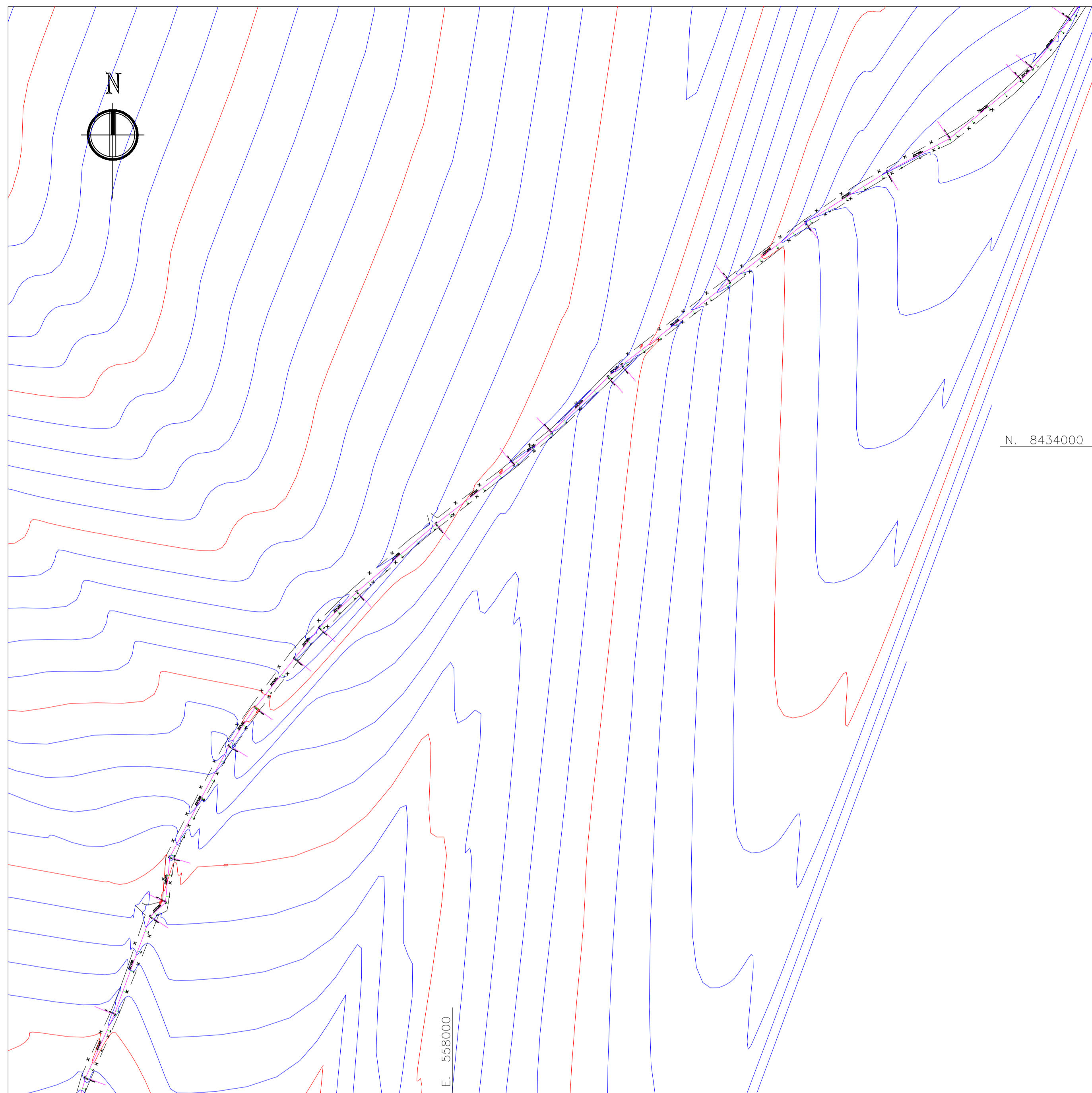
CADASTRO:

	ARVORES
	CERCAS DE ARAME LISO E/OU FARPADO
	POSTE DE REDE ELÉTRICO (CONCRETO)
	EDIFICAÇÕES

LEGENDA:

	CURVAS DE NÍVEL
--	-----------------

Formato: 18/20	Objeto: ESCALHAMENTO DE ESTRADA VICINAL
Local: COMUNIDADE RURAL DE LAGOA DO RIO COCOS/BA	Proprietário: PREFEITURA MUNICIPAL DE COCOS/BA CNPJ: 14.222.012/0001-75
Escala: INDICADAS	Resp. Técnico: RODRIGO DE OLIVEIRA BANDEIRA - BA20210611978
Data: JUN/2021	Projeto: PERFIL E SEÇÕES TRECHO BR-030 (E55 até E110)
FOLHA: A1	Desenho: IVALDO XAVIER
Quantidade de folhas: 20.170,92 m ²	



**APROVADO PELA
PREFEITURA**

Rodrigo de Oliveira Bandeira
RODRIGO DE OLIVEIRA BANDEIRA
 ENGENHEIRO CIVIL
 CREA/GO 1015090273/D

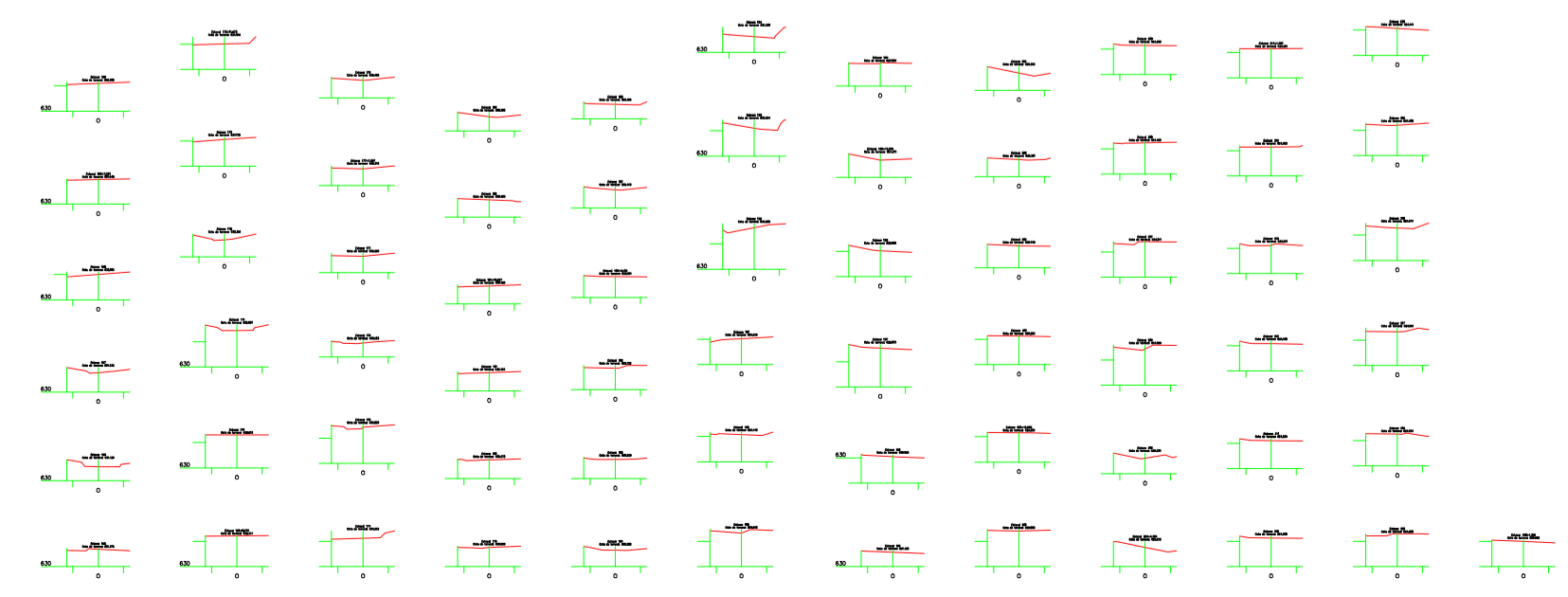
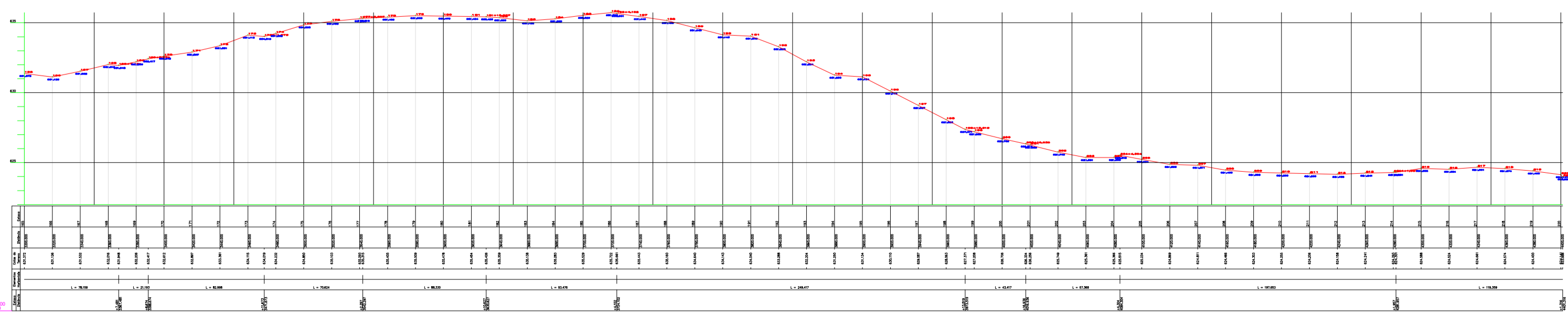
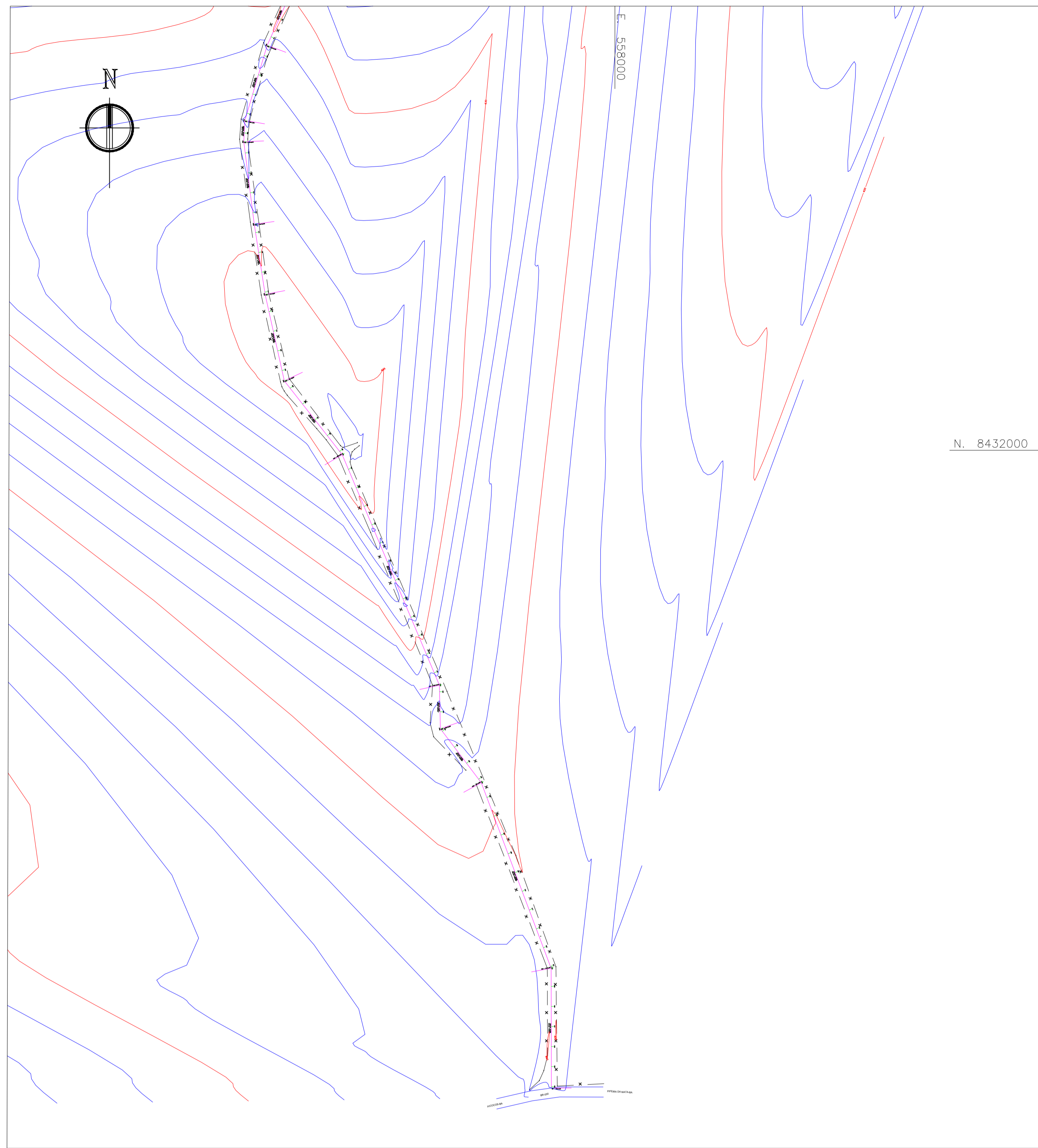
CADASTRO:

	ARVORES
	CERCAS DE ARAME LISO E/OU FARPADO
	POSTE DE REDE ELÉTRICO (CONCRETO)
	EDIFICAÇÕES

LEGENDA:

	CURVAS DE NÍVEL
--	-----------------

Formato: 19/20	Objeto: ESCALHAMENTO DE ESTRADA VICINAL
Local: COMUNIDADE RURAL DE LAGOA DO SOL, COCOS/BA	Proprietário: PREFEITURA MUNICIPAL DE COCOS/BAHIA CNPJ: 14.222.012/0001-75
Escala: INDICADAS	Resp. Técnico: RODRIGO DE OLIVEIRA BANDEIRA - BA20210611978
Data: JUN/2021	Projeto: PERFIL E SEÇÕES
Folha: A1	TRECHO BR-030 (E110 até E165)
Quantidade de folhas: 20:170,92 m ²	Desenho: IVALDO XAVIER



**APROVADO PELA
PREFEITURA**

Rodrigo de Oliveira Bandeira
 RODRIGO DE OLIVEIRA BANDEIRA
 ENGENHEIRO CIVIL
 CREA/GO 1015090273/D

CADASTRO:

	ARVORES
	CERCAS DE ARAME LISO E/OU FARPADO
	POSTE DE REDE ELÉTRICO (CONCRETO)
	EDIFICAÇÕES

LEGENDA:

	CURVAS DE NÍVEL
--	-----------------

Formato: 20/20	Objeto: ESCALHAMENTO DE ESTRADA VICINAL
Local: COMUNIDADE RURAL DE LAGOA DO BUL. COCOS/BA	Proprietário: PREFEITURA MUNICIPAL DE COCOS/BAHIA CNPJ: 14.222.012/0001-75
Escala: INDICADAS	Resp. Técnico: RODRIGO DE OLIVEIRA BANDEIRA - BA20210611978
Data: JUN/2021	Projeto: PERFIL E SEÇÕES TRECHO BR-030 (E165 até E220+1,316)
Folha: A1	Desenho: IVALDO XAVIER
Quantidade de folhas: 20.170,92 m ²	