

8360600 **PLANTA DE SITUAÇÃO**



Cojeiro - Cocos Ba

8360500 **SITUAÇÕES CARTOGRÁFICAS COMPLEMENTARES**

PROJETAR TOPOGRAFIA
Rua Park, S/N, Centro - Carinhanha - Bahia
e-mail: projetartopografia@gmail.com

PROJEÇÃO UNIVERSAL TRANSVERSA DE MERCATOR
DATUM: SIRGAS 2011
MESEDIAMENTO: CENTRAL
LATITUDE = 14°49'43.07" S
LONGITUDE = -45°19'23.707" W
CONVERGÊNCIA MERIDIANA = -40°44'8.10"
FATOR DE ESCALA: K = 0.99961039

BASE-1

8360400 **PLANTA DO IMÓVEL GEORREFERENCIADO** FL ÚNICA

Imóvel:
Proprietário: Prefeitura Municipal de Cocos
Município: Cocos
Comarca: Carinhanha
Estado (UF): Ba
Código Incra:
Matrículas/Transcrições:
Data: 14/12/2021 **Escala:** 1:1.000

Áreas e Perímetros:
Área:
 10.001,88 m²
 1,0002 ha
Perímetro (m):
 2.563,46 m

ASSINATURAS

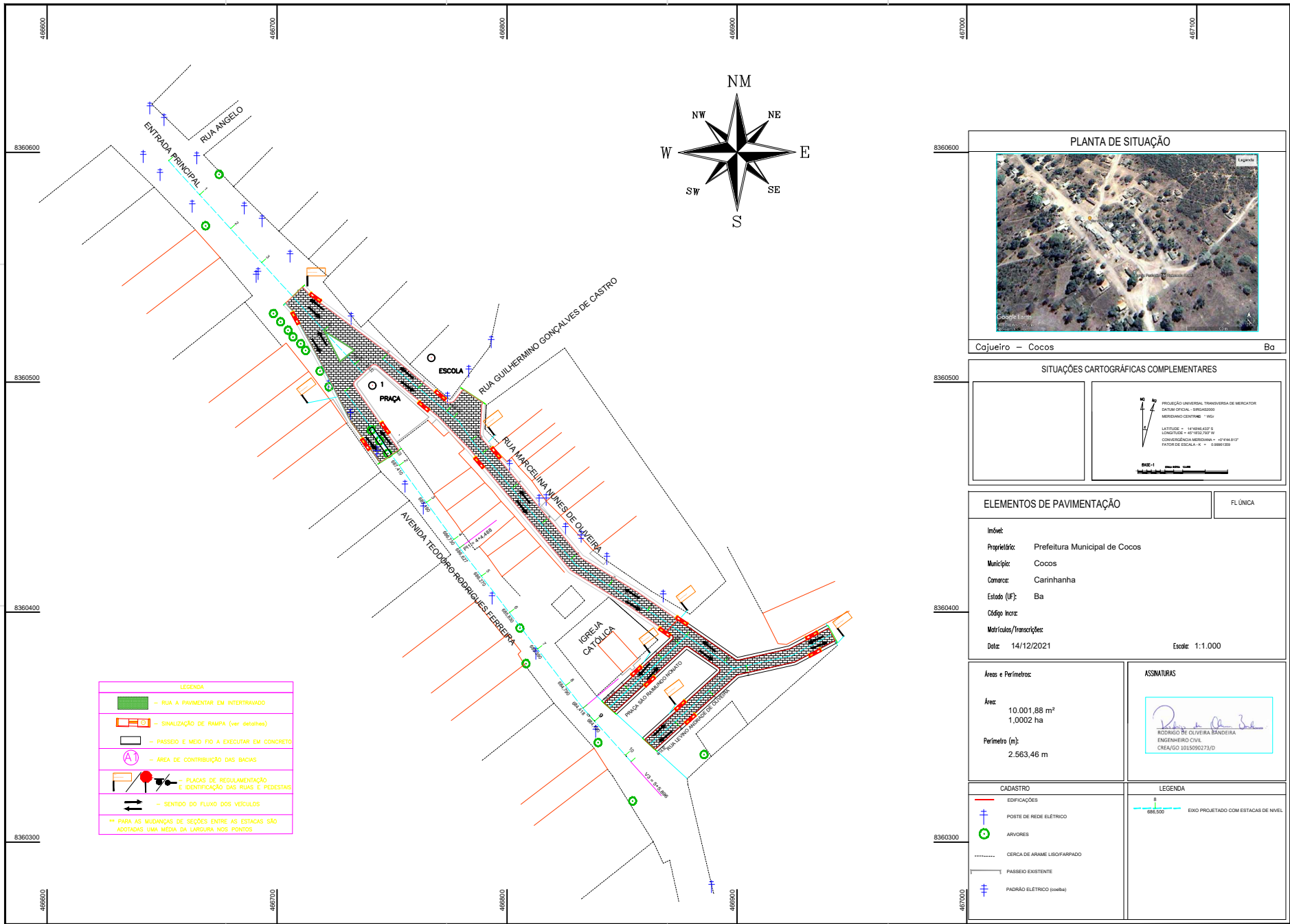
RODRIGO DE OLIVEIRA BÂNDIERA
ENGENHEIRO CIVIL
CREA/GO 1015090273/D

8360300 **CADASTRO**

- EDIFICAÇÕES
- + POITE DE REDE ELÉTRICO
- + ÁRVORES
- CERCA DE ARAME LISOFARPADO
- PASSEIO EXISTENTE
- + PADRÃO ELÉTRICO (cabeça)

LEGENDA

- 0,5M CURVAS DE NÍVEL



LEGENDA	
	— RUA A PAVIMENTAR EM INTERTRAVADO
	— SINALIZAÇÃO DE RAMPA (ver detalhes)
	— PASSEIO E MEIO FIO A EXECUTAR EM CONCRETO
	— ÁREA DE CONTRIBUIÇÃO DAS BACIAS
	— PLACAS DE REGULAMENTAÇÃO E IDENTIFICAÇÃO DAS RUAS E PEDESTAIS
	— SENTIDO DO FLUXO DOS VEÍCULOS
** PARA AS MUDANÇAS DE SEÇÕES ENTRE AS ESTACAS SÃO ADOPTADAS UMA MÉDIA DA LARGURA NOS PONTOS	



PLANTA DE SITUAÇÃO
Cajueiro – Cocos Ba

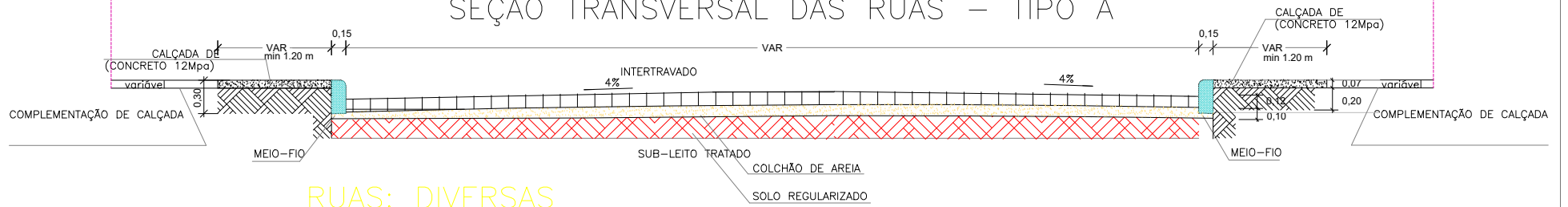
SITUAÇÕES CARTOGRÁFICAS COMPLEMENTARES	

ELEMENTOS DE PAVIMENTAÇÃO		FL ÚNICA
Imóvel: Proprietário: Prefeitura Municipal de Cocos Município: Cocos Comarca: Carinhanha Estado (UF): Ba Código Insc: Matrículas/Transcrições: Data: 14/12/2021 Escala: 1:1.000		


Áreas e Perímetros	ASSINATURAS
Área: 10.001,88 m ² 1,0002 ha Perímetro (m): 2.563,46 m	 RODRIGO DE OLIVEIRA BANDEIRA ENGENHEIRO CIVIL CREA/GO 1015090273/O

CADASTRO	LEGENDA
EDIFICAÇÕES POITE DE REDE ELÉTRICO ÁRVORES CERCA DE ARAME LISO/FARPADO PASSEIO EXISTENTE PADRÃO ELÉTRICO (cabeça)	EXO PROJETO COM ESTACAS DE NÍVEL

SEÇÃO TRANSVERSAL DAS RUAS – TIPO A



RUAS: DIVERSAS


 RODRIGO DE OLIVEIRA BANDEIRA
 ENGENHEIRO CIVIL
 CREA/GO 1015090273/D

REV. Nº	POR	DATA	REVISÕES	DESCRIÇÃO

Escala: SEM ESCALA
 Formato: A4

PROJETO

DETALHES DAS RUAS A PAVIMENTAR
 ENDEREÇO: RUAS DE COCOS-BA

PRANCHA TIPO

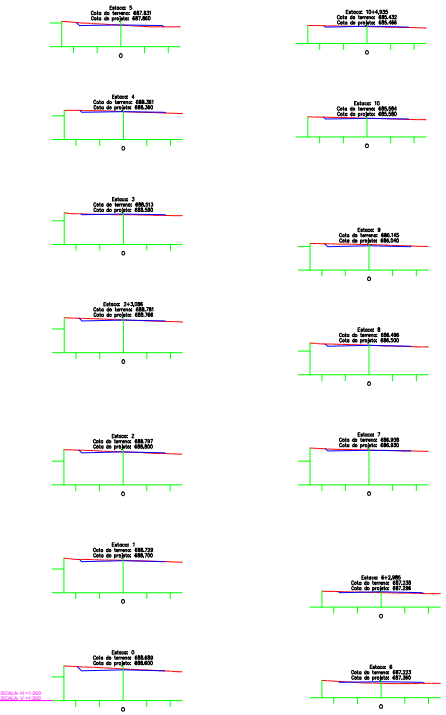
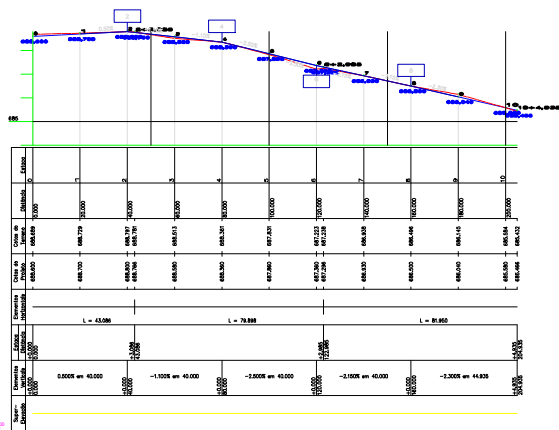
SEÇÃO TRANSVERSAL
 DAS RUAS A PAVIMENTAR

DATA: MARÇO/2018
 ENGº/ART: RODRIGO DE OLIVEIRA BANDEIRA/1015090273D-GO

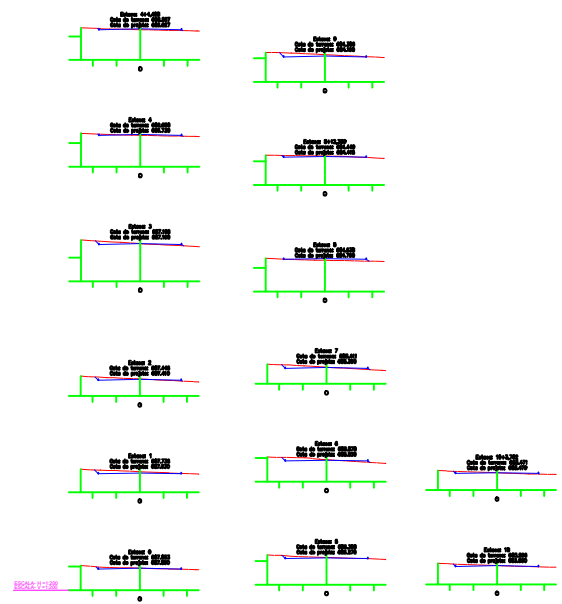
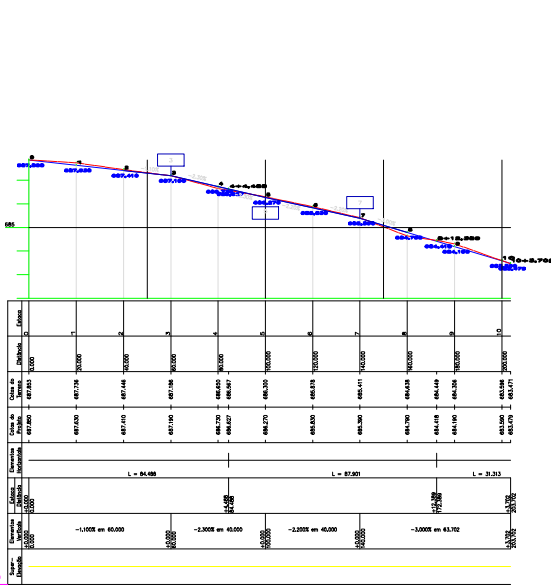
01/01

PRANCHA Nº

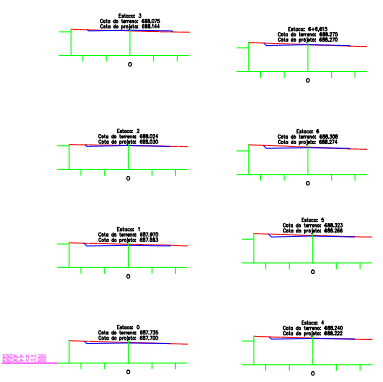
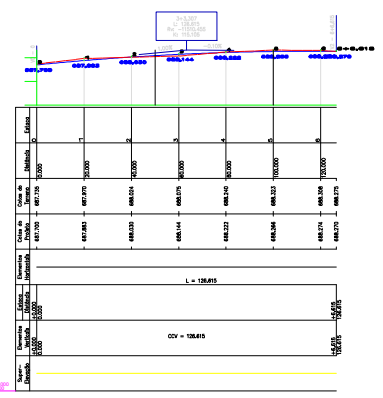
PERFIL E SEÇÕES RUA MARCELINA



PERFIL E SEÇÕES AVENIDA TEODORO



PERFIL E SEÇÕES RUA ENTRADA



PLANTA DE SITUAÇÃO



Coqueiro - Cocos Ba

SITUAÇÕES CARTOGRÁFICAS COMPLEMENTARES

PROJETAR TOPOGRAFIA
 Rua Maria da Graça, 100 - Centro - Cocos - BA
 e-mail: projetoartopo@gmail.com

LEGENDA
 GRIDE PROJETADO
 TERRENO NATURAL

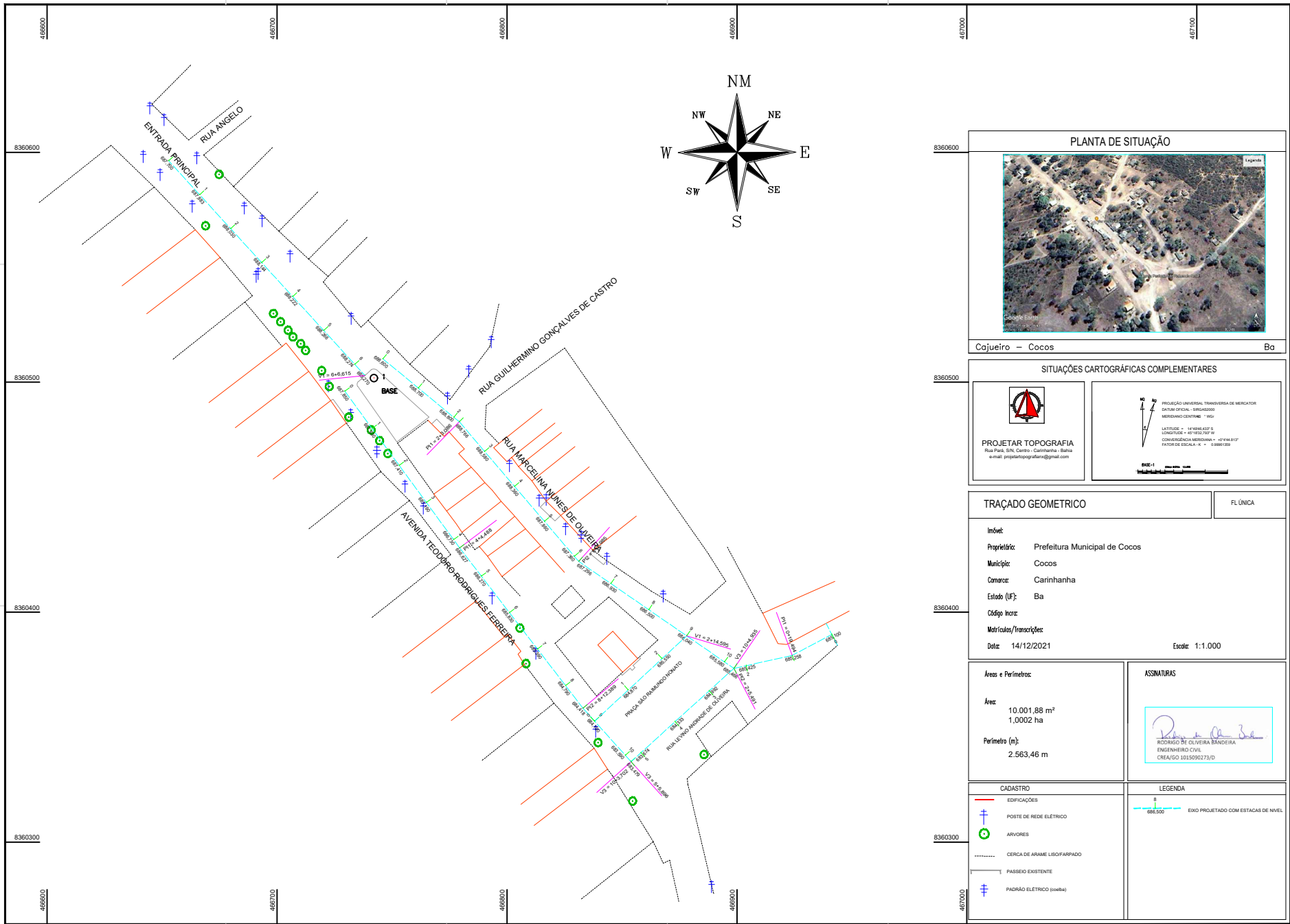
PERIL LONGITUDINAL E SEÇÕES TRANSVERSAIS

Indicação: FL ÚNICA
 Proprietário: Prefeitura Municipal de Cocos
 Município: Cocos
 Comarca: Carinhinha
 Estado (UF): Ba
 Código obra:
 Matrícula/Remédios:
 Data: 14/12/2021
 Escala: INDICADAS

Área e Perímetro:
 Área: 10.001,88 m²
 1.0002 ha
 Perímetro (m): 2.563,48 m

ASSINATURAS

 PROFISSIONAL DE OBRAS DE ENGENHARIA CIVIL
 Nº 133.000/2019



Cajeiro - Cocos Ba

8360500

SITUAÇÕES CARTOGRÁFICAS COMPLEMENTARES

PROJETAR TOPOGRAFIA
Rua Park, S/N, Centro - Carinhanha - Bahia
e-mail: projetartopografia@gmail.com

PROJEÇÃO UNIVERSAL TRANSVERSA DE MERCATOR
DATUM: BRASÍLIA - 1964 (SAD69)
MESESANDO CENTRAIS: 1956
LATITUDE = 14°49'43.7" S
LONGITUDE = 45°18'27.07" W
CONVERGÊNCIA MERIDIANA = -0°04'4.817"
FACTOR DE ESCALA: K = 0.99961039

BASE-1
1:1000

8360400

TRAÇADO GEOMÉTRICO

FL ÚNICA

Imóvel:
Proprietário: Prefeitura Municipal de Cocos
Município: Cocos
Comarca: Carinhanha
Estado (UF): Ba
Código Insc:
Matrículas/Transcrições:
Data: 14/12/2021 Escala: 1:1.000

8360400

Áreas e Perímetros:

Área:
10.001,88 m²
1,0002 ha

Perímetro (m):
2.563,46 m

8360400

ASSINATURAS

RODRIGO DE OLIVEIRA BANDEIRA
ENGENHEIRO CIVIL
CREA/GO 131559/273/D

8360300

CADASTRO

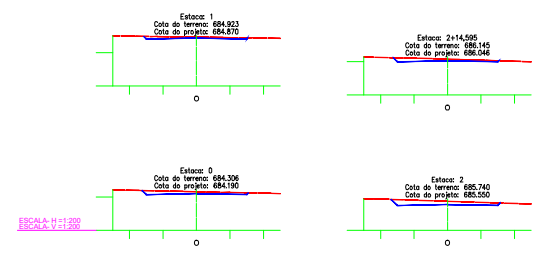
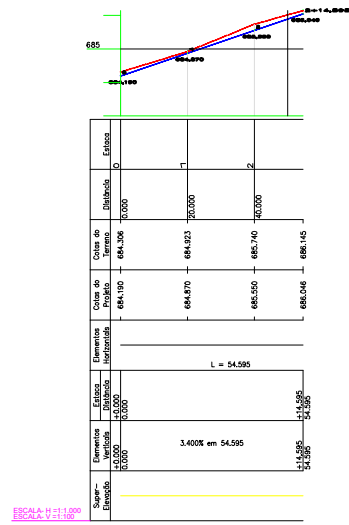
- EDIFICAÇÕES
- + PONTE DE REDE ELÉTRICO
- + ÁRVORES
- CERCA DE ARAME LISO/FARPADO
- PASSARELO EXISTENTE
- + PADRÃO ELÉTRICO (cabeça)

8360300

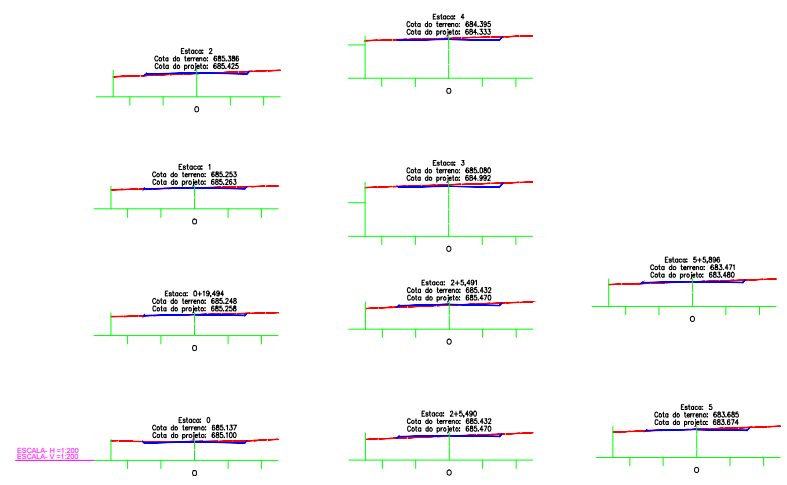
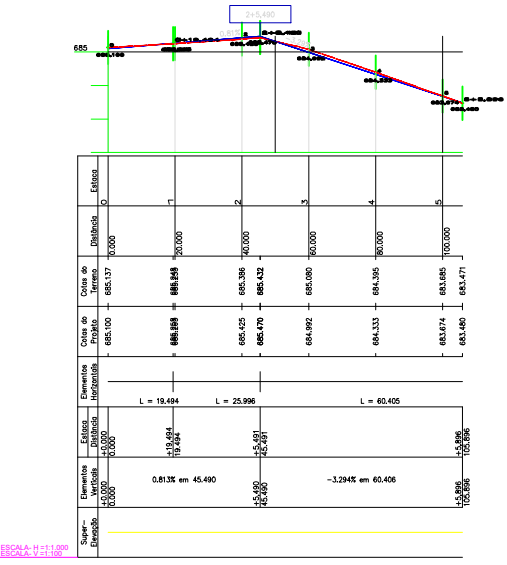
LEGENDA

- EXO PROJETADO COM ESTACAS DE NÍVEL

PERFIL E SEÇÕES PRAÇA SÃO RAIMUNDO NONATO



PERFIL E SEÇÕES RUA LEVINO



PLANTA DE SITUAÇÃO



Cajuieiro - Cocos Ba

SITUAÇÕES CARTOGRÁFICAS COMPLEMENTARES

PROJETAR TOPOGRAFIA
Rua Park, S/N, Centro - Carinhanha - Bahia
e-mail: projetatopografia@gmail.com

LEGENDA

— GREIDE PROJETADO

— TERRENO NATURAL

PERFIL LONGITUDINAL E SEÇÕES TRANSVERSAIS

FLÚNICA

Imóvel: Prefeitura Municipal de Cocos

Município: Cocos

Comarca: Carinhanha

Estado (UF): Ba

Código Insc: 14/12/2021

Matrículas/Transcrições: Escala: INDICADAS

Áreas e Perímetros

Área: 10.001,88 m²
1,0002 ha

Perímetro (m): 2.563,46 m

ASSINATURAS

RODRIGO DE OLIVEIRA BANDEIRA
ENGENHEIRO CIVIL
CREA/GO 1015090273/D